

STUDIU PENTRU IDENTIFICAREA, STABILIREA ȘI DISTRIBUȚIA TERITORIALĂ A TRASEELOR CICLOTURISTICE LA NIVEL NAȚIONAL

V 01

ANEXA 2. Atlasul traseelor cicloturistice la nivel județean

Ministerul Dezvoltării, Lucrărilor Publice și Administrație

prin

Centrul Național de Coordonare Velo

Colectivul de autori:

Ciprian Secara, Emanuela Dimitriu

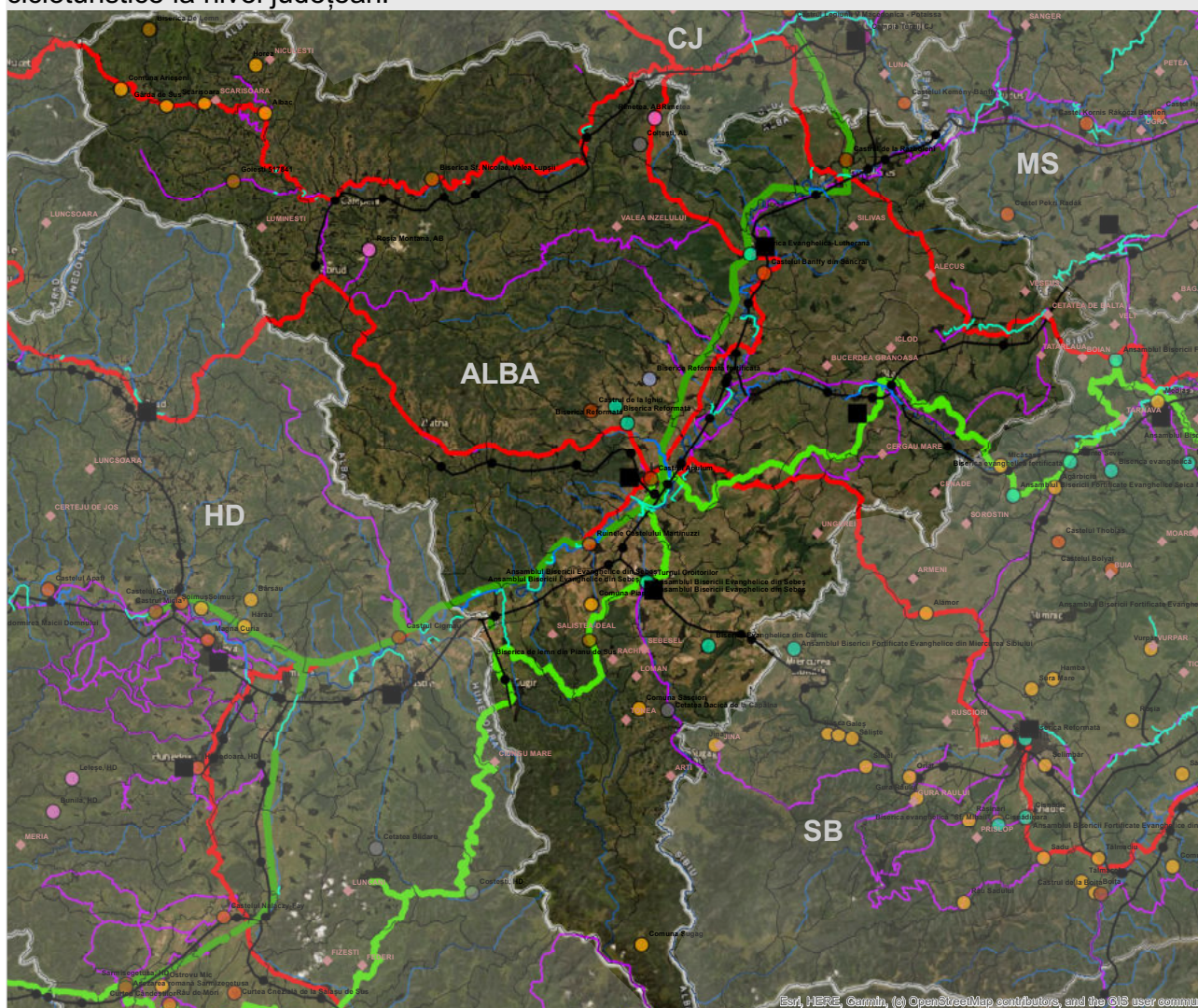
A contribuit la colectarea de date și finalizarea acestui material:

transporturi Asist. Dr. Ing. Armand Șerban Stere

JUDEȚUL ALBA

- DISTRIBUȚIE TRASEE CICLOTURISM -

Conform metodologiei de identificare a traseelor cicloturistice la nivel național, propusă în studiu (trasee cicloturistice identificate de CJ-uri în colaborarea cu UAT-urile din teritoriu și completări de trasee cicloturistice propuse de alți actori relevanți astfel încât să se asigure continuitatea traseelor la nivel național) s-au identificat un număr de 650 km trasee cicloturistice la nivel județean.



Legendă

- | | | |
|---|--|--|
| <ul style="list-style-type: none"> Limită graniță națională Limită administrativă județe Limite state vecine Marea Neagră Munții Carpați Rețeaua națională de căi ferate Stații de cale ferată Zone rurale marginalizate Municipii Puncte de trecere a frontierei Porturi | <p><i>Rețeaua de cicloturism</i></p> <ul style="list-style-type: none"> Propuneri rute EuroVelo 6-13 Trasee cicloturistice de rang european Trasee cicloturistice de rang național (DANUBE CYCLE PLANS interreg) Trasee cicloturistice de rang regional-local Diguri intabulate propuse pentru introducerea în rețeaua națională de cicloturism Diguri neintabulate propuse pentru intabulare/introducerea în rețeaua națională de cicloturism <p><i>Trasee tematice la nivel național</i></p> <ul style="list-style-type: none"> Via Romana Via Transilvanica | <p><i>Rute culturale</i></p> <ul style="list-style-type: none"> Ruta bisericilor de lemn Ruta bisericilor fortificate Ruta castelilor Ruta castrelor romane Ruta cetăților Ruta culelor Rute curiilor Ruta mănăstirilor Ruta Sfântului Ladislau Refacerea peisajului cultural din Delta Dunării Satele cu arhitectură tradițională Traseul gastronomiei tradiționale |
|---|--|--|



Esri, HERE, Garmin, (c) OpenStreetMap contributors, and the GIS user community

Distribuția teritorială a traseelor cicloturistice PROPUSE

Județul [selecțai din listă]	Alba
---------------------------------	------

Denumire traseu cicloturistic [introduceți denumirea traseului]	Traseul cicloturistic TRANSCULTURAL APUSENI
UAT traversat [introduceți denumirea UAT-urilor]	comuna Rimetea - comuna Livezile - municipiul Aiud - sat Sâncrai, Aiud - comuna Râmeț - comuna Ponor, sat Geogel - comuna Mogoș, sat Cojocani - comuna Bucium - orașul Abrud
Obiective turistice majore din proximitate / destinații [descrieți pe scurt punctele de interes turistic]	Rimetea: Mănăstirea Rimetea, Centrul satului, Muzeul etnografic, Cetatea nouă a Cojeșu Livezile: Expoziția etnografică, Biserica medievală „Adormirea Maicii Domnului” Aiud: Cetatea Aiudului, Colegiul „Bethelen Gábor”, Monumentul „Calvarul Aiudului”, Sinagoga, Centrul Cultural Castel Sâncrai, Ansamblul castelului Bánffy
Complementaritatea cu transport public [descrieți modulele de transport complementare]	autobuz, tren

Segment <small>[introduceți denumire/codificare]</small>	Tipologie sens de deplasare <small>[selecțai din listă]</small>	Formă <small>[selecțai din listă]</small>	Profilul transversal (m) <small>[introduceți]</small>	Lungime segment (Km) <small>[introduceți]</small>	Studii/proiecte care au stat la baza propunerii traseului cicloturistic (dacă este cazul) <small>[selecțai din listă]</small>	Tip suprafață <small>[selecțai din listă]</small>	Nivel de dificultate* <small>[selecțai din listă]</small>	Regim juridic <small>[selecțai din listă]</small>	Proprietarul terenurilor <small>[selecțai din listă]</small>	Amplasament <small>[selecțai din listă]</small>	Alte informații relevante
Seg. 1 Buru-Livezile	sens dublu	liniar	3.0 m	26.40 km		asfalt	lejer	Domeniu public	Statul Român, altele	Intravilan	și Extravilan
Seg. 2 Livezile-Rîmeț	sens dublu	liniar	3.0 m	17.10 km		asfalt	mediu	Domeniu public	Statul Român, altele	Intravilan	și Extravilan
Seg. 3 Rîmeț-Mogoș	sens dublu	liniar	3.0 m	34.30 km		macadam	mediu	Domeniu public	Statul Român, altele	Intravilan	și Extravilan
Seg. 4 Mogoș-Bucium	sens dublu	liniar	3.0 m	23.20 km		macadam	mediu	Domeniu public	Statul Român, altele	Intravilan	și Extravilan
LUNGIME TOTALĂ TRASEU				101.00 km							

Denumire traseu cicloturistic [introduceți denumirea traseului]	Traseul cicloturistic Drumul Icoanei
UAT traversat [introduceți denumirea UAT-urilor]	municipiul Alba Iulia – comuna Sântimbru – comuna Galda de Jos, sat Oiejea – orașul Teiuș – comuna Stremț, sat Stremț – comuna Stremț, sat Geoagiu de Sus – comuna Râmeț, sat Valea Mănăstirii
Obiective turistice majore din proximitate / destinații [descrieți pe scurt punctele de interes turistic]	Alba Iulia: muzeul mușeorii, Catedrala încoronată, Biserica „Sfânta Treime”, cartier marelui, Biserica „Adormirea Maicii Domnului”, cartier Lipoveni Teiuș: Biserica „Intrarea în biserică a Maicii Domnului” Stremț: Expoziția etnografică, Stremț
Complementaritatea cu transport public [descrieți modulele de transport complementare]	autobuz, tren

Segment <small>[introduceți denumire/codificare]</small>	Tipologie sens de deplasare <small>[selecțai din listă]</small>	Formă <small>[selecțai din listă]</small>	Profilul transversal (m) <small>[introduceți]</small>	Lungime segment (Km) <small>[introduceți]</small>	Studii/proiecte care au stat la baza propunerii traseului cicloturistic (dacă este cazul) <small>[selecțai din listă]</small>	Tip suprafață <small>[selecțai din listă]</small>	Nivel de dificultate* <small>[selecțai din listă]</small>	Regim juridic <small>[selecțai din listă]</small>	Proprietarul terenurilor <small>[selecțai din listă]</small>	Amplasament <small>[selecțai din listă]</small>	Alte informații relevante
Seg. 1 Alba Iulia-Sântimbru	sens dublu	liniar	3 m	12.60 km		asfalt	lejer	Domeniu public	Statul Român, altele	Intravilan	și Extravilan
Seg. 2 Sântimbru- Teiuș	sens dublu	liniar	3 m	11.80 km		asfalt	lejer	Domeniu public	Statul Român, altele	Intravilan	și Extravilan
Seg. 3 Teiuș-Stremț	sens dublu	liniar	3 m	4.60 km		asfalt	lejer	Domeniu public	Statul Român, altele	Intravilan	și Extravilan
Seg. 4 Stremț-Valea Mănăstirii	sens dublu	liniar	3 m	14.00 km		asfalt	lejer	Domeniu public	Statul Român, altele	Intravilan	și Extravilan
LUNGIME TOTALĂ TRASEU				43.00 km							

Denumire traseu cicloturistic [introduceți denumirea traseului]	ex. Traseul cicloturistic al UNITĂȚII NAȚIONALE
UAT traversat [introduceți denumirea UAT-urilor]	municipiul Blaj - comuna Sântimbru - municipiul Alba Iulia - orașul Zlatna - orașul Abrud - comuna Vidra - comuna Avram Iancu
Obiective turistice majore din proximitate / destinații	Blaj: Câmpia Libertății, Piața 1848, Catedrala mitropolitană Sfânta Treime, Palatul Cultural, Casa memorială 11 moter Ciapru, Cimitrul grecilor, Crucea lui Avram Iancu

[descrieți pe scurt punctele de interes turistic]	Avram Iancu Sântimbru: Statuia lui samoilă Mărza
Complementaritatea cu transport public [descrieți modul de transport complementare]	autobuz, tren

Segment	Tipologie sens de deplasare	Formă	Profilul transversal (m)	Lungime segment (Km)	Studiul/proiecte care au stat la baza propunerii traseului cicloturistic (dacă este cazul)	Tip suprafață	Nivel de dificultate*	Regim juridic	Proprietarul terenurilor	Amplasament	Alte informații relevante
[introduceți denumire/codificare]	[selecționați din listă]	[selecționați din listă]	[introduceți]	[introduceți]	[selecționați din listă]	[selecționați din listă]	[selecționați din listă]	[selecționați din listă]	[selecționați din listă]	[selecționați din listă]	
Seg. 1 Avram Iancu-Cîmpeni	sens dublu	liniar	3.0 m	19.90 km		asfalt	lejer	Domeniu public	Consiliul județean	Intravilan	și Extravilan
Seg. 2 Cîmpeni-Abrud	sens dublu	liniar	3.0 m	14.60 km		asfalt	lejer	Domeniu public	Statul Român, altele	Intravilan	și Extravilan
Seg. 3 Abrud-Zlatna	sens dublu	liniar	3.0 m	31.00 km		asfalt	mediu	Domeniu public	Statul Român, altele	Intravilan	și Extravilan
Seg. 4 Zlatna-Alba Iulia	sens dublu	liniar	3.0 m	34.70 km		asfalt	mediu	Domeniu public	Statul Român, altele	Intravilan	și Extravilan
Seg. 5 Alba Iulia-Blaj	sens dublu	liniar	3.0 m	36.80 km		asfalt	mediu	Domeniu public	Statul Român, altele	Intravilan	și Extravilan
LUNGIME TOTALĂ TRASEU				137.00 km							

Denumire traseu cicloturistic [introduceți denumirea traseului]	Traseul cicloturistic VIA AURAEA
UAT traversat [introduceți denumirea UAT-urilor]	comuna Roșia Montană – orașul Abrud – comuna Bucium – orașul Zlatna – municipiul Alba Iulia
Obiective turistice majore din proximitate / destinații [descrieți pe scurt punctele de interes turistic]	Roșia Montană: Muzeul Minierului – Galeriele Romane, Monumentul tinerar din necropola de la „Hop-Gauri”, Galeriele romane și exploatarea de suprafață din Masivul Câmci, Galeriele romane și exploatarea de suprafață din Masivul Cetate, Exploatarea subterană romane din zona Țarina-Orlea-Carpeni, Exploatarea subterană romane din Masivul Jig-Văidoaia Abrud: Castru roman – Celăușia
Complementaritatea cu transport public [descrieți modul de transport complementare]	autobuz, tren

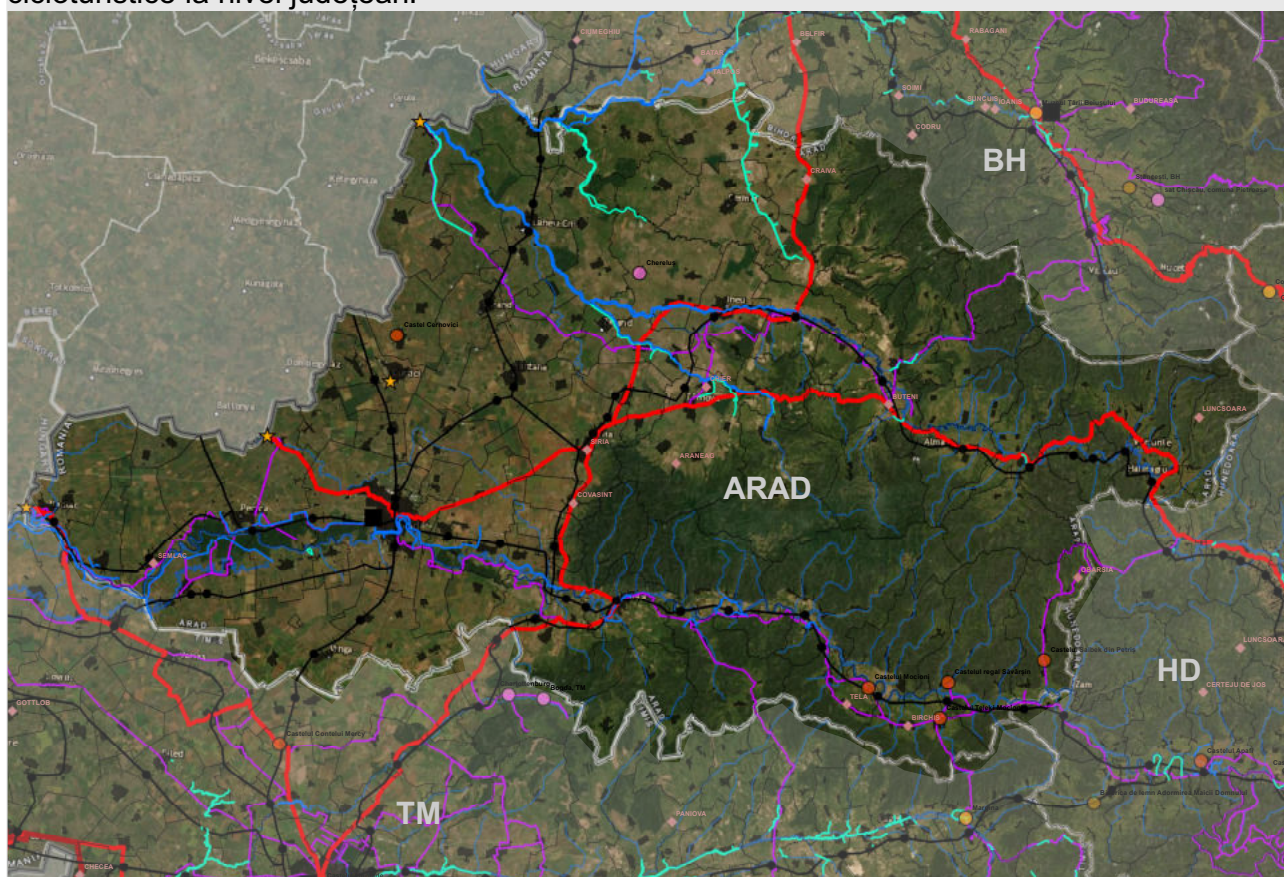
Segment	Tipologie sens de deplasare	Formă	Profilul transversal (m)	Lungime segment (Km)	Studiul/proiecte care au stat la baza propunerii traseului cicloturistic (dacă este cazul)	Tip suprafață	Nivel de dificultate*	Regim juridic	Proprietarul terenurilor	Amplasament	Alte informații relevante
[introduceți denumire/codificare]	[selecționați din listă]	[selecționați din listă]	[introduceți]	[introduceți]	[selecționați din listă]	[selecționați din listă]	[selecționați din listă]	[selecționați din listă]	[selecționați din listă]	[selecționați din listă]	
Seg. 1 Roșia Montană- Abrud	sens dublu	liniar	3.0 m	5.30 km		macadam	mediu	Domeniu public	Consiliul județean	Intravilan	și Extravilan
Seg. 2 Abrud-Zlatna	sens dublu	liniar	3.0 m	31.00 km		asfalt	mediu	Domeniu public	Statul Român, altele	Intravilan	și Extravilan
Seg. 3 Zlatna-Alba Iulia	sens dublu	liniar	3.0 m	34.70 km		asfalt	mediu	Domeniu public	Statul Român, altele	Intravilan	și Extravilan
LUNGIME TOTALĂ TRASEU				71.00 km							

LUNGIME TOTALĂ TRASEE	352.00 km
------------------------------	------------------

JUDEȚUL ARAD

- DISTRIBUȚIE TRASEE CICLOTURISM -

Conform metodologiei de identificare a traseelor cicloturistice la nivel național, propusă în studiu (trasee cicloturistice identificate de CJ-uri în colaborarea cu UAT-urile din teritoriu și completări de trasee cicloturistice propuse de alți actori relevanți astfel încât să se asigure continuitatea traseelor la nivel național) s-au identificat un număr de 550 km trasee cicloturistice la nivel județean.



Legendă

- Limită graniță națională
- Limită administrativă județe
- Limite state vecine
- Marea Neagră
- Munții Carpați
- Rețeaua națională de căi ferate
- Stații de cale ferată
- Zone rurale marginalizate
- Municipii
- Puncte de trecere a frontierei
- Porturi

Rețeaua de cicloturism

- Propuneri rute EuroVelo 6-13
- Trasee cicloturistice de rang european (DANUBE CYCLE PLANS interreg)
- Trasee cicloturistice de rang regional-local
- Diguri intabulate propuse pentru introducerea în rețeaua națională de cicloturism
- Diguri neintabulate propuse pentru intabulare/ introducerea în rețeaua națională de cicloturism

Trasee tematice la nivel național

- Via Romana
- Via Transilvanica

Rute culturale

- Ruta bisericilor de lemn
- Ruta bisericilor fortificate
- Ruta castelelor
- Ruta castrelor romane
- Ruta cetăților
- Ruta culelor
- Rute curiilor
- Ruta mănăstirilor
- Ruta Sfântului Ladislau
- Refacerea peisajului cultural din Delta Dunării
- Satele cu arhitectură tradițională
- Traseele gastronomiei tradiționale



Distribuția teritorială a traseelor cicloturistice PROPUSE

Județul [selecțai din listă]	Arad
---------------------------------	------

Denumire traseu cicloturistic [introduceți denumirea traseului]	Traseu cicloturistic Arad - Nădlac
UAT traversat [introduceți denumirea UAT-urilor]	municipiul Arad, orașul Pecica, comuna Semlac, comuna Șeitin, orașul Nădlac
Obiective turistice majore din proximitate / destinații [descrieți pe scurt punctele de interes turistic]	Legătură transfrontalieră cu Ungaria: Nădlac - Nagylac, Legătura Mun. Arad cu orașele Pecica și Nădlac; Biserica slovacă evanghelică Nădlac, Biserica Sf. Ierarh Nicolae Nădlac; Ansamblul urban Pecica; Ansamblul urban Arad; Pădurea Ceala, Aria naturala protejată Lunca Mureșului Inferior
Complementaritatea cu transport public [descrieți modulile de transport complementare]	autobuz, tren, aerodrom

Segment [introduceți denumire/codificare]	Tipologie sens de deplasare [selecțai din listă]	Formă [selecțai din listă]	Profilul transversal (m) [introduceți]	Lungime segment (Km) [introduceți]	Studiul/proiecte care au stat la baza propunerii traseului cicloturistic (dacă este cazul) [selecțai din listă]	Tip suprafață [selecțai din listă]	Nivel de dificultate* [selecțai din listă]	Regim juridic [selecțai din listă]	Proprietarul terenurilor [selecțai din listă]	Amplasament [selecțai din listă]	Alte informații relevante
segment 1 - pe dig între DJ 682F și DJ 709E)	sens dublu	liniar	2.5 m	17.90 km	studiu de fezabilitate	asfalt	lejer	Domeniu public	Apele Române	Extravilan	
segment 2 - de la DJ 709E până la PTF Nădlac - extravilan	sens dublu	liniar	2.5 m	32.00 km	alte	asfalt	lejer	Domeniu public	Apele Române	Extravilan	
segment 3 - buclă Nădlac intravilan	sens dublu	circuit	2.5 m	3.54 km	alte	asfalt	lejer	Domeniu public	Primăria	Intravilan	
segment 4 - Nădlac intravilan	sens dublu	liniar	2.5 m	3.86 km	alte	asfalt	lejer	Domeniu public	Primăria	Intravilan	
segment 5 - Semlac intravilan	sens dublu	liniar	2.5 m	3.99 km	alte	asfalt	lejer	Domeniu public	Primăria	Intravilan	
LUNGIME TOTALĂ TRASEU				61.29 km							

Denumire traseu cicloturistic [introduceți denumirea traseului]	Traseu cicloturistic Canalul Morilor - Moneasa
UAT traversat [introduceți denumirea UAT-urilor]	com. Pilu, com. Grăniceri, com. Socodor, oraș Chișineu Criș, com. Zărând, com. Olari, com. Seleuș, oraș Ineu, com. Bocsig, com. Bârsa, com. Buteni, oraș Sebiș, com. Dezna, com. Moneasa.
Obiective turistice majore din proximitate / destinații [descrieți pe scurt punctele de interes turistic]	Legătura transfrontalieră cu Ungaria: Vârșand - Gyula, Legătura cu orașele Chișineu Criș - Ineu - Sebiș, Legătura cu județul Bihor, Legătura cu traseele cicloturistice nr. 3 și nr. 6; Rezervații naturale; Cetatea Ineuului, Cetatea Dezna; Stațiunea turistică balneară Moneasa; Muzeul Etnografic Buteni, Muzeul "Crișului Alb" Sebiș; Morile de apă de pe Canalul Morilor; Biserica de lemn Sf. Arhangheli Mihail și Gavril - Ineu; Monumente: Biserica Buna Vestire - Socodor, Biserica Pogorârea Dubului Sfânt - Dezna, Ansamblul Castelului Solomon - Moneasa, Ineu, Căminul de țoait fier - Moneasa, Casa Wodstein - Sebiș; Strand Moneasa; Crama și pensiuni
Complementaritatea cu transport public [descrieți modulile de transport complementare]	autobuz, tren,

Segment [introduceți denumire/codificare]	Tipologie sens de deplasare [selecțai din listă]	Formă [selecțai din listă]	Profilul transversal (m) [introduceți]	Lungime segment (Km) [introduceți]	Studiul/proiecte care au stat la baza propunerii traseului cicloturistic (dacă este cazul) [selecțai din listă]	Tip suprafață [selecțai din listă]	Nivel de dificultate* [selecțai din listă]	Regim juridic [selecțai din listă]	Proprietarul terenurilor [selecțai din listă]	Amplasament [selecțai din listă]	Alte informații relevante
segment 1 - Propunere pista biciclete Canalul Morilor	sens dublu	liniar	2.5 m	90.28 km	alte	asfalt	lejer	Domeniu public	Statul Român, altele	Extravilan	
segment 2 - Vârșand - intravilan	sens dublu	liniar	2.5 m	2.27 km	alte	asfalt	lejer	Domeniu public	Primăria	Intravilan	
segment 3 - Socodor - intravilan	sens dublu	liniar	2.5 m	1.67 km	alte	asfalt	lejer	Domeniu public	Primăria	Intravilan	
segment 4 - Seleuș - intravilan	sens dublu	liniar	2.5 m	2.82 km	alte	asfalt	lejer	Domeniu public	Primăria	Intravilan	
segment 5 - Bocsig - intravilan	sens dublu	liniar	2.5 m	0.88 km	alte	asfalt	lejer	Domeniu public	Primăria	Intravilan	

segment 6 - Bârșa - intravilan	sens dublu	liniar	2,5 m	1.86 km	altele	asfalt	lejer	Domeniu public	Primăria	Intravilan	
segment 7 - Buteni - intravilan	sens dublu	liniar	2,5 m	2.09 km	altele	asfalt	lejer	Domeniu public	Primăria	Intravilan	
segment 8 - Sebiș - intravilan	sens dublu	liniar	2,5 m	5.15 km	altele	asfalt	lejer	Domeniu public	Primăria	Intravilan	
segment 9 - Donceni - intravilan	sens dublu	liniar	2,5 m	0.59 km	altele	asfalt	lejer	Domeniu public	Primăria	Intravilan	
segment 10 - Buhani - intravilan	sens dublu	liniar	2,5 m	0.65 km	altele	asfalt	lejer	Domeniu public	Primăria	Intravilan	
segment 11 - Dezna - intravilan	sens dublu	liniar	2,5 m	1.96 km	altele	asfalt	lejer	Domeniu public	Primăria	Intravilan	
segment 12 - Rânușa - intravilan	sens dublu	liniar	2,5 m	2.47 km	altele	asfalt	lejer	Domeniu public	Primăria	Intravilan	
segment 13 - Rânușa - intravilan	sens dublu	liniar	2,5 m	5.35 km	altele	asfalt	lejer	Domeniu public	Primăria	Intravilan	
segment 14 - adiacent DJ 793 - extravilan	sens dublu	liniar	2,5 m	2.35 km	altele	asfalt	lejer	Domeniu public	Consiliul județean	Extravilan	
segment 15 - adiacent DJ 792 B - extravilan	sens dublu	liniar	2,5 m	11.38 km	altele	asfalt	mediu	Domeniu public	Consiliul județean	Extravilan	
LUNGIME TOTALĂ TRASEU				131.75 km							

Denumire traseu cicloturistic [introduceți denumirea traseului]	Traseu cicloturistic Drumul Vinului
UAT traversat [introduceți denumirea UAT-urilor]	com. Păuliș, com. Ghioroc, com. Covășânt, com. Șiria, oraș Pâncota, com. Târnova, oraș Ineu
Obiective turistice majore din proximitate / destinații [descrieți pe scurt punctele de interes turistic]	Parte din traseul național cicloturistic nr. 6; Suprapunere cu Drumul Vinului din Podgoria Aradului; Muzeu: Muzeul vieii și a vinului Ghioroc, Muzeul Tramvaiului electric Ghioroc, Muzeul etnografic Covășânt, Casa memorială Ioan T. Florea Covășânt, Muzeul memorial Ioan Slavici și Emil Montșia Șiria; Cetăți: Cetatea Șiria, Cetatea Ineului; Ansamblul urban Pecica: Mănăstirea Feredeu, Hanul Moara cu Noroc, Lacul Ghioroc; Crame și podgorii private; Pensiuni agroturistice
Complementaritatea cu transport public [descrieți modul de transport complementare]	autobuz, tren, tramvai, aerodrom

Segment [introduceți denumire/codificare]	Tipologie sens de deplasare [selecți din listă]	Formă [selecți din listă]	Profilul transversal (m) [introduceți]	Lungime segment (Km) [introduceți]	Studiile/proiecte care au stat la baza propunerii traseului cicloturistic (dacă este cazul) [selecți din listă]	Tip suprafață [selecți din listă]	Nivel de dificultate* [selecți din listă]	Regim juridic [selecți din listă]	Proprietarul terenurilor [selecți din listă]	Amplasament [selecți din listă]	Alte informații relevante
segment 1 - Păuliș - Mocrea - extravilan	sens dublu	liniar	2,5 m	20.03 km	altele	asfalt	lejer	Domeniu public	Consiliul județean	Extravilan	
segment 2 - Păuliș - intravilan	sens dublu	liniar	2,5 m	1.76 km	altele	asfalt	lejer	Domeniu public	Consiliul județean	Intravilan	
segment 3 - Miniș, Ghioroc, Cuvin - intravilan	sens dublu	liniar	2,5 m	5.75 km	altele	asfalt	lejer	Domeniu public	Consiliul județean	Intravilan	
segment 4 - Covășânt - intravilan	sens dublu	liniar	2,5 m	2.65 km	altele	asfalt	lejer	Domeniu public	Consiliul județean	Intravilan	
segment 5 - Șiria, Gașa, Măsca - intravilan	sens dublu	liniar	2,5 m	8.10 km	altele	asfalt	lejer	Domeniu public	Consiliul județean	Intravilan	
segment 6 - Măderat - intravilan	sens dublu	liniar	2,5 m	1.50 km	altele	asfalt	lejer	Domeniu public	Consiliul județean	Intravilan	
segment 7 - Târnova - intravilan	sens dublu	liniar	2,5 m	1.72 km	altele	asfalt	lejer	Domeniu public	Consiliul județean	Intravilan	

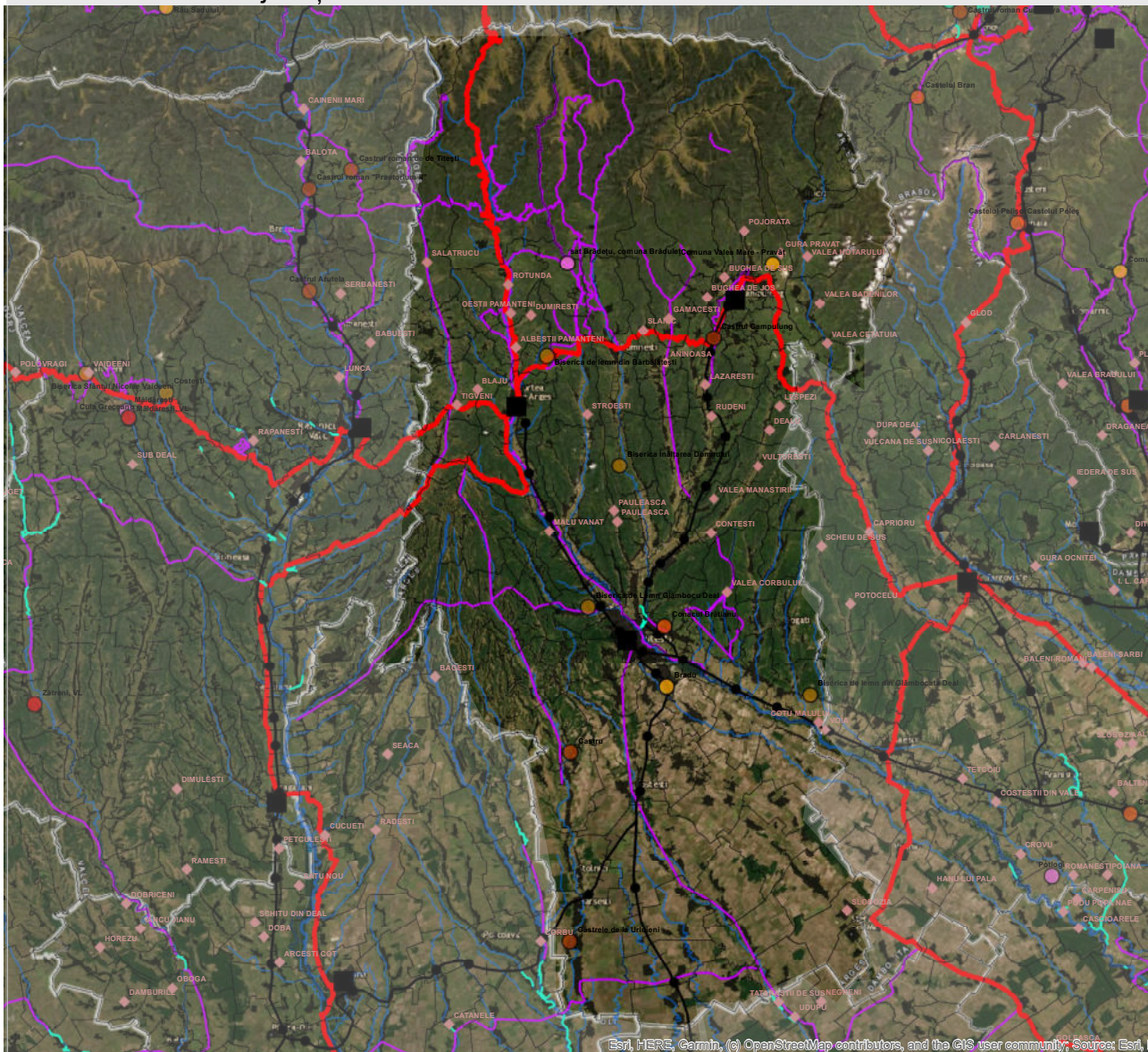
segment 8 - Chier - intravilan	sens dublu	liniar	2,5 m	1.54 km	altele	asfalt	lejer	Domeniu public	Consiliul județean	Intravilan	
segment 9 - Mocrea - intravilan	sens dublu	liniar	2,5 m	1.45 km	altele	asfalt	lejer	Domeniu public	Consiliul județean	Intravilan	
LUNGIME TOTALĂ TRASEU				44.48 km							

LUNGIME TOTALĂ TRASEE	237.52 km
------------------------------	------------------

JUDEȚUL ARGHEȘ

- DISTRIBUȚIE TRASEE CICLOTURISM -

Conform metodologiei de identificare a traseelor cicloturistice la nivel național, propusă în studiu (trasee cicloturistice identificate de CJ-uri în colaborarea cu UAT-urile din teritoriu și completări de trasee cicloturistice propuse de alți actori relevanți astfel încât să se asigure continuitatea traseelor la nivel național) s-au identificat un număr de 1077 km trasee cicloturistice la nivel județean.



Esri, HERE, Garmin, (c) OpenStreetMap contributors, and the GIS user community, Source: Esri, M

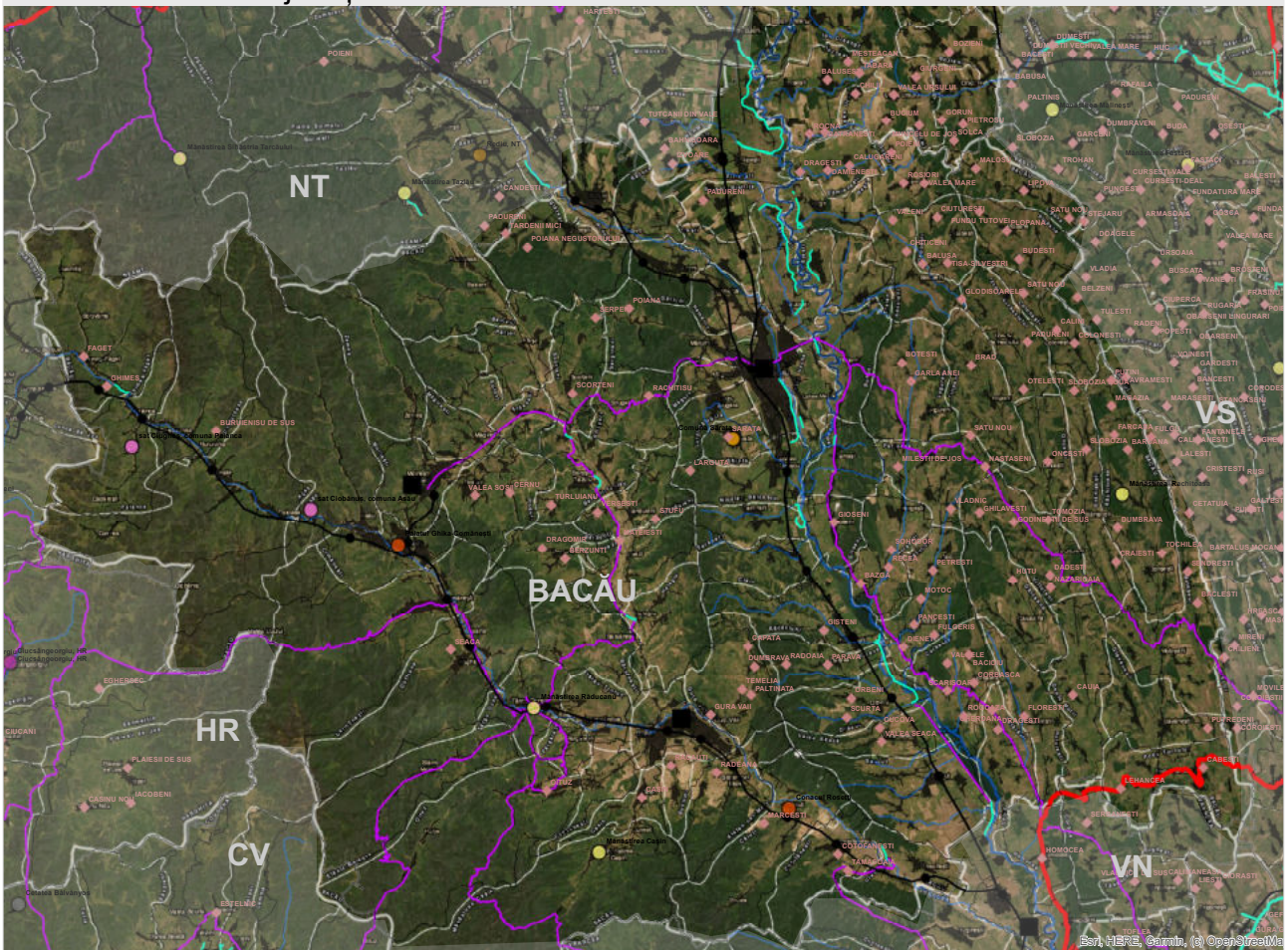
Legendă

	Limită graniță națională				
	Limită administrativă județe		Rețeaua de cicloturism		Rute culturale
	Limite state vecine		Propuneri rute EuroVelo 6-13		Ruta bisericilor de lemn
	Marea Neagră		Trasee cicloturistice de rang european		Ruta bisericilor fortificate
	Munții Carpați		Trasee cicloturistice de rang național (DANUBE CYCLE PLANS interreg)		Ruta castelurilor
	Rețeaua națională de căi ferate		Trasee cicloturistice de rang regional-local		Ruta castrelor romane
	Stații de cale ferată		Diguri intabulate propuse pentru introducerea în rețeaua națională de cicloturism		Ruta cetăților
	Zone rurale marginalizate		Diguri neintabulate propuse pentru intabulare/ introducerea în rețeaua națională de cicloturism		Ruta culelor
	Municipii		Trasee tematice la nivel național		Rute curiilor
	Puncte de trecere a frontierei		Via Romana		Ruta mănăstirilor
	Porturi		Via Transilvanica		Ruta Sfântului Ladislau
					Refacerea peisajului cultural din Delta Dunării
					Satele cu arhitectură tradițională
					Traseul gastronomiei tradiționale



JUDEȚUL BACĂU - DISTRIBUȚIE TRASEE CICLOTURISM -

Conform metodologiei de identificare a traseelor cicloturistice la nivel național, propusă în studiu (trasee cicloturistice identificate de CJ-uri în colaborarea cu UAT-urile din teritoriu și completări de trasee cicloturistice propuse de alți actori relevanți astfel încât să se asigure continuitatea traseelor la nivel național) s-au identificat un număr de 71 km trasee cicloturistice la nivel județean.



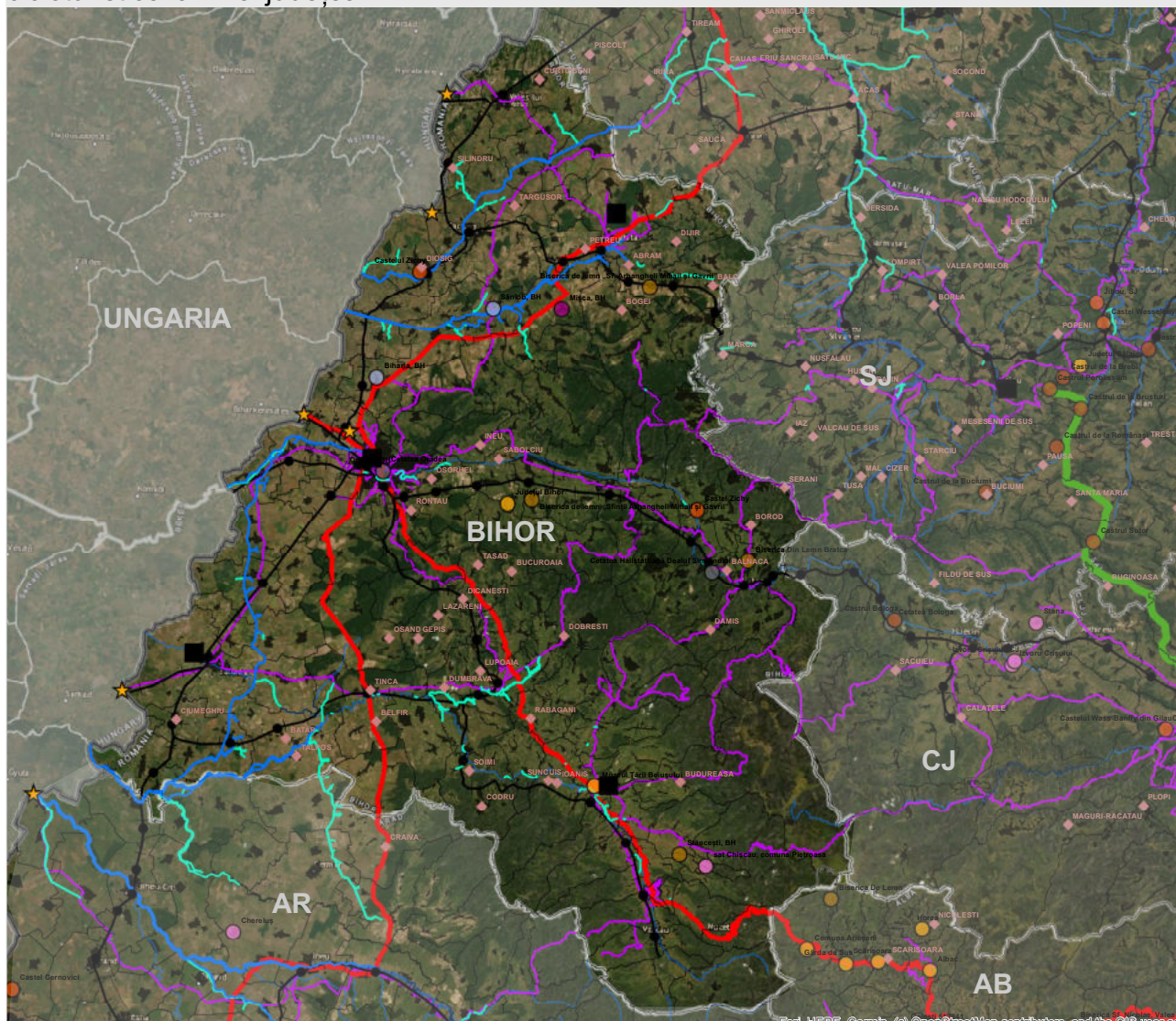
Legendă

<ul style="list-style-type: none"> Limită graniță națională Limită administrativă județe Limite state vecine Marea Neagră Munții Carpați Rețeaua națională de căi ferate Stații de cale ferată Zone rurale marginalizate Municipii Puncte de trecere a frontierei Porturi 	<p>Rețeaua de cicloturism</p> <ul style="list-style-type: none"> Propuneri rute EuroVelo 6-13 Trasee cicloturistice de rang european Trasee cicloturistice de rang național (DANUBE CYCLE PLANS interreg) Trasee cicloturistice de rang regional-local Diguri intabulate propuse pentru introducerea în rețeaua națională de cicloturism Diguri neintabulate propuse pentru intabulare/introducerea în rețeaua națională de cicloturism <p>Trasee tematice la nivel național</p> <ul style="list-style-type: none"> Via Romana Via Transilvanica 	<p>Rute culturale</p> <ul style="list-style-type: none"> Ruta bisericilor de lemn Ruta bisericilor fortificate Ruta castelelor Ruta castrelor romane Ruta cetăților Ruta culelor Rute curiilor Ruta mănăstirilor Ruta Sfântului Ladislau Refacerea peisajului cultural din Delta Dunării Satele cu arhitectură tradițională Traseul gastronomiei tradiționale
---	--	--



JUDEȚUL BIHOR - DISTRIBUȚIE TRASEE CICLOTURISM -

Conform metodologiei de identificare a traseelor cicloturistice la nivel național, propusă în studiu (trasee cicloturistice identificate de CJ-uri în colaborarea cu UAT-urile din teritoriu și completări de trasee cicloturistice propuse de alți actori relevanți astfel încât să se asigure continuitatea traseelor la nivel național) s-au identificat un număr de 1092 km trasee cicloturistice la nivel județean.



Legendă

- Limită graniță națională
- Limită administrativă județe
- Limite state vecine
- Marea Neagră
- Munții Carpați
- Rețeaua națională de căi ferate
- Stații de cale ferată
- Zone rurale marginalizate
- Municipii
- Puncte de trecere a frontierei
- Porturi

Rețeaua de cicloturism

- Propuneri rute EuroVelo 6-13
- Trasee cicloturistice de rang european
- Trasee cicloturistice de rang național (DANUBE CYCLE PLANS interreg)
- Trasee cicloturistice de rang regional-local
- Diguri intabulate propuse pentru introducerea în rețeaua națională de cicloturism
- Diguri neintabulate propuse pentru intabulare/introducerea în rețeaua națională de cicloturism

Trasee tematice la nivel național

- Via Romana
- Via Transilvanica

Rute culturale

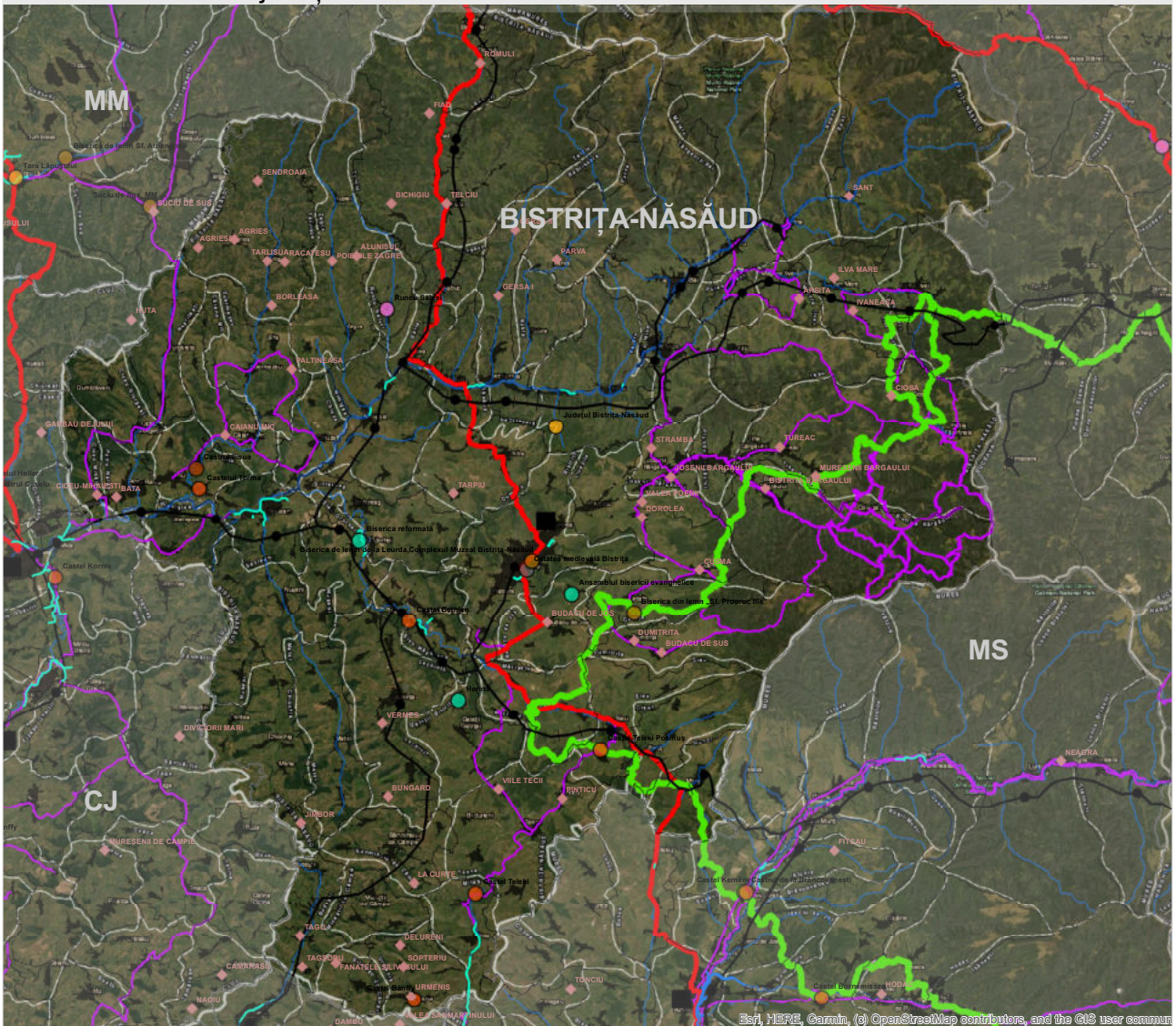
- Ruta bisericilor de lemn
- Ruta bisericilor fortificate
- Ruta castelilor
- Ruta castrelor romane
- Ruta cetăților
- Ruta culelor
- Rute curiilor
- Ruta mănăstirilor
- Ruta Sfântului Ladislav
- Refacerea peisajului cultural din Delta Dunării
- Satele cu arhitectură tradițională
- Traseul gastronomiei tradiționale



JUDEȚUL BISTRIȚA-NĂȘĂUD

- DISTRIBUȚIE TRASEE CICLOTURISM -

Conform metodologiei de identificare a traseelor cicloturistice la nivel național, propusă în studiu (trasee cicloturistice identificate de CJ-uri în colaborarea cu UAT-urile din teritoriu și completări de trasee cicloturistice propuse de alți actori relevanți astfel încât să se asigure continuitatea traseelor la nivel național) s-au identificat un număr de 370 km trasee cicloturistice la nivel județean.



Legenda

Limită graniță națională	Rețeaua de cicloturism	Rute culturale
Limită administrativă județe	Propuneri rute EuroVelo 6-13	Ruta bisericilor de lemn
Limite state vecine	Trasee cicloturistice de rang european	Ruta bisericilor fortificate
Marea Neagră	Trasee cicloturistice de rang național (DANUBE CYCLE PLANS interreg)	Ruta castelilor
Munții Carpați	Trasee cicloturistice de rang regional-local	Ruta castrelor romane
Rețeaua națională de căi ferate	Diguri intabulate propuse pentru introducerea în rețeaua națională de cicloturism	Ruta cetăților
Stații de cale ferată	Diguri neintabulate propuse pentru intabulare/introducerea în rețeaua națională de cicloturism	Ruta culelor
Zone rurale marginalizate	Trasee tematice la nivel național	Rute curiilor
Municipii	Via Romana	Ruta mănăstirilor
Puncte de trecere a frontierei	Via Transilvanica	Ruta Sfântului Ladislau
Porturi		Refacerea peisajului cultural din Delta Dunării
		Satele cu arhitectură tradițională
		Traseul gastronomiei tradiționale

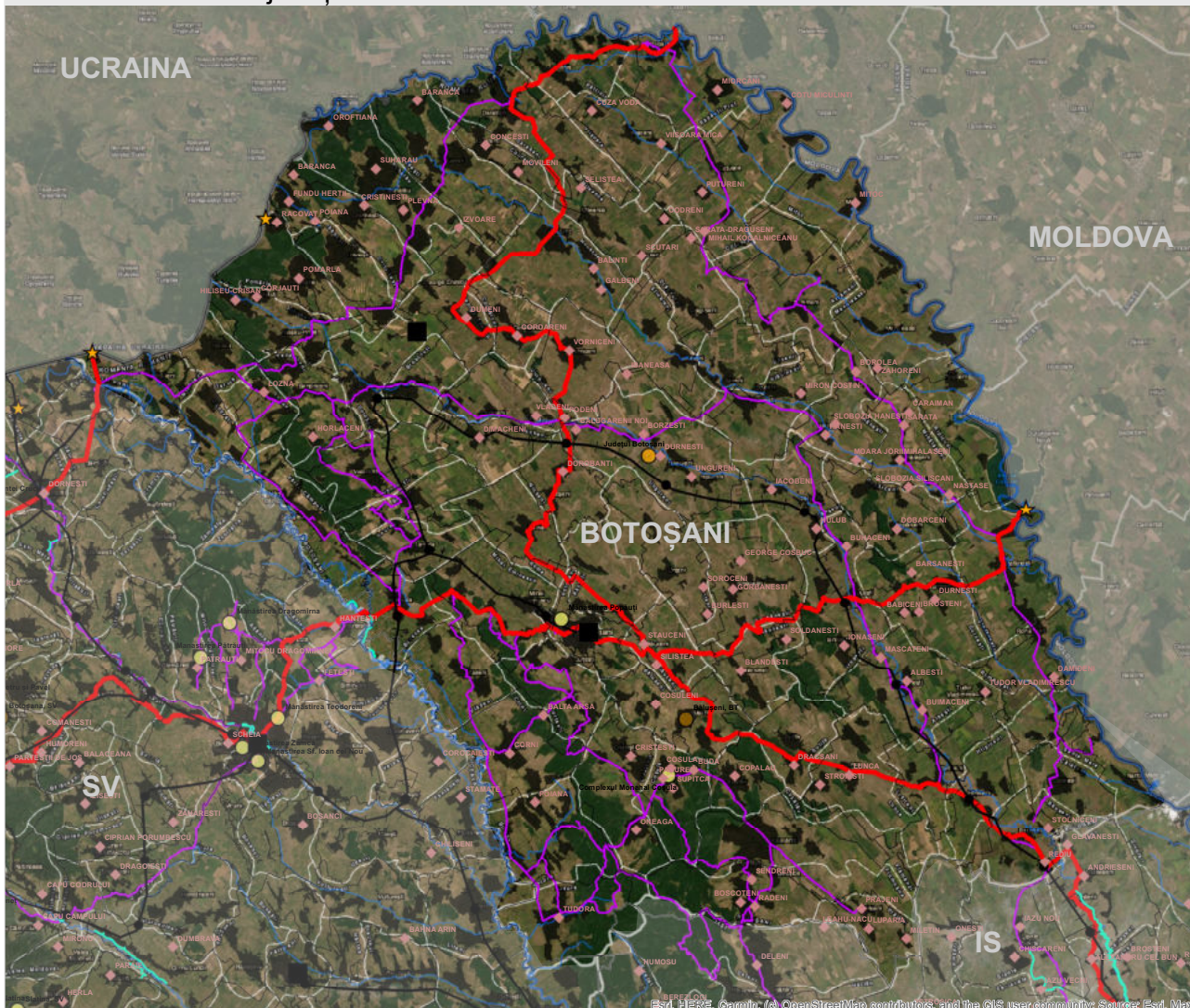


Esri, HERE, Garmin, © OpenStreetMap contributors, and the GIS user community

JUDEȚUL BOTOȘANI

- DISTRIBUȚIE TRASEE CICLOTURISM -

Conform metodologiei de identificare a traseelor cicloturistice la nivel național, propusă în studiu (trasee cicloturistice identificate de CJ-uri în colaborarea cu UAT-urile din teritoriu și completări de trasee cicloturistice propuse de alți actori relevanți astfel încât să se asigure continuitatea traseelor la nivel național) s-au identificat un număr de 639 km trasee cicloturistice la nivel județean.



Legendă

- | | | |
|---|--|--|
| <ul style="list-style-type: none"> Limită graniță națională Limită administrativă județe Limite state vecine Marea Neagră Munții Carpați Rețeaua națională de căi ferate Stații de cale ferată Zone rurale marginalizate Municipii Puncte de trecere a frontierei Porturi | <p>Rețeaua de cicloturism</p> <ul style="list-style-type: none"> Propuneri rute EuroVelo 6-13 Trasee cicloturistice de rang european Trasee cicloturistice de rang național (DANUBE CYCLE PLANS interreg) Trasee cicloturistice de rang regional-local Diguri intabulate propuse pentru introducerea în rețeaua națională de cicloturism Diguri neintabulate propuse pentru intabulare/introducerea în rețeaua națională de cicloturism <p>Trasee tematice la nivel național</p> <ul style="list-style-type: none"> Via Romana Via Transilvanica | <p>Rute culturale</p> <ul style="list-style-type: none"> Ruta bisericilor de lemn Ruta bisericilor fortificate Ruta castelurilor Ruta castrelor romane Ruta cetățitor Ruta culelor Rute curiilor Ruta mănăstirilor Ruta Sfântului Ladislav Refacerea peisajului cultural din Delta Dunării Satele cu arhitectură tradițională Traseul gastronomiei tradiționale |
|---|--|--|



Esri, HERE, Garmin, © OpenStreetMap contributors, and the GIS user community; Source: Esri, Mapbox

Distribuția teritorială a traseelor cicloturistice PROPUSE

Județul [selecțaiți din listă]	Botoșani
-----------------------------------	----------

Denumire traseu cicloturistic [introduceți denumirea traseului]	5. Traseu circuit "Comorile Ascunse"
UAT traversat [introduceți denumirea UAT-urilor]	
Obiective turistice majore din proximitate / destinații [descrieți pe scurt punctele de interes turistic]	
Complementaritatea cu transport public [descrieți modul de transport complementare]	autobuz

Segment [introduceți denumire/codificare]	Tipologie sens de deplasare [selecțaiți din listă]	Formă [selecțaiți din listă]	Profilul transversal (m) [introduceți]	Lungime segment (Km) [introduceți]	Studii/proiecte care au stat la baza propunerii traseului cicloturistic (dacă este cazul) [selecțaiți din listă]	Tip suprafață [selecțaiți din listă]	Nivel de dificultate* [selecțaiți din listă]	Regim juridic [selecțaiți din listă]	Proprietarul terenurilor [selecțaiți din listă]	Amplasament [selecțaiți din listă]	Alte informații relevante
1. Traseu circuit "Comorile Ascunse"	sens dublu	circuit	2.50 m	82.10 km	altele	asfalt, pietriș, pământ		Domeniu public			Cel mai pitoresc traseu tip circuit din zona de deal al Moldovei. De pe culmea dealului Holm (590 m alt) privind spre est, undeva prin Asia la peste 1300 km voi afla un deal mai mare. Acest scut natural a fost loc de refugiu încă din perioada marilor migrații și până la boierii și domnitorii Moldovei din sec XVI până în sec XIX. Pe lângă pitorescul locurilor avem parte de o mulțime de schituri, mănăstiri, podgorii vechi și conace boierești. Bifm conexiunea cu orașul Hârlău din județul Iași și obiective din județul Ilimirof (Cotnari, Deleni etc)
segment n (localitatea ...- localitatea n)											
LUNGIME TOTALĂ TRASEU				82.10 km							

Județul [selecțaiți din listă]	Botoșani
-----------------------------------	----------

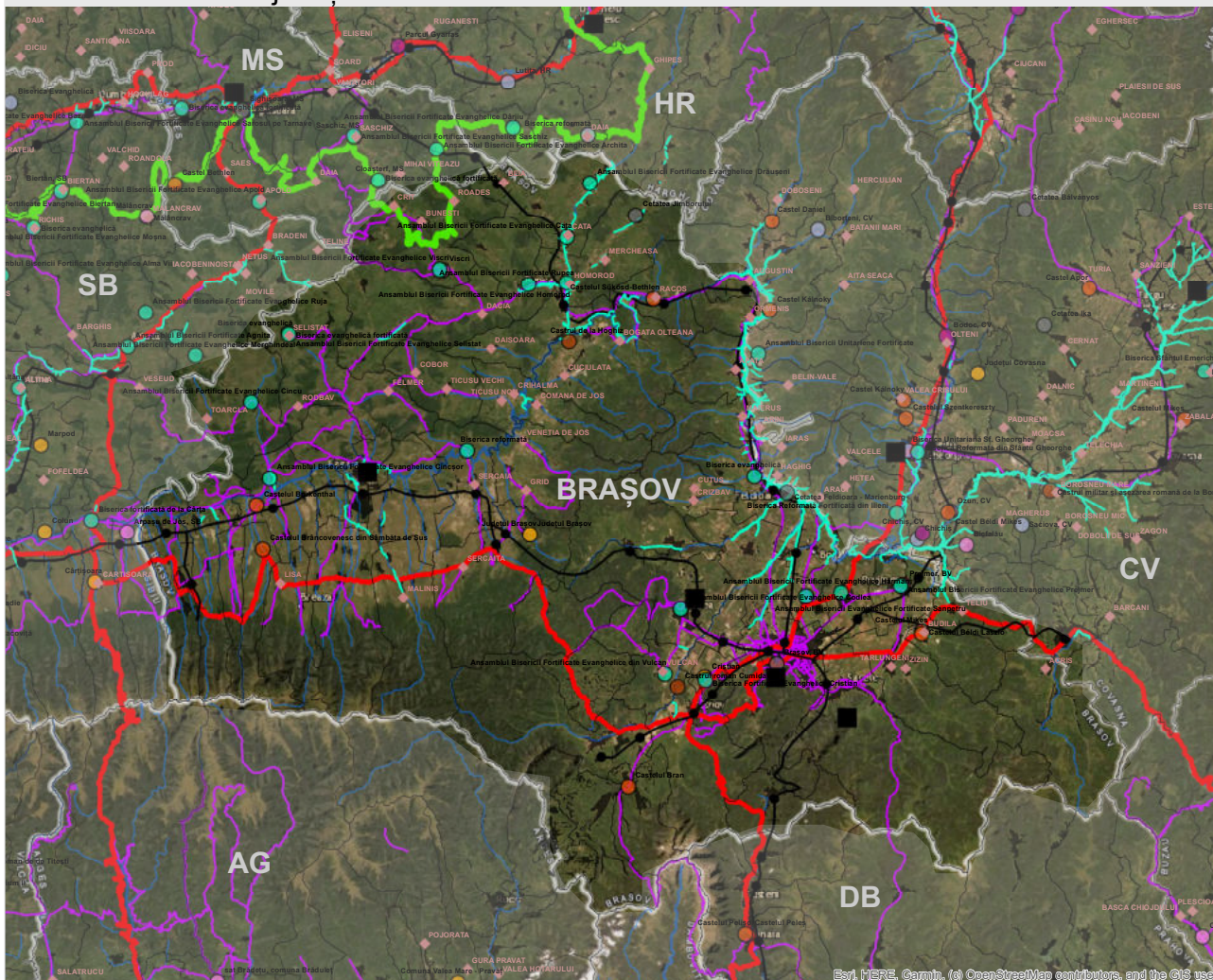
Denumire traseu cicloturistic [introduceți denumirea traseului]	1. Traseu legătură Municipiul Botoșani cu traseele veloturistice Botoșani - Cornișa AquaPark &Sport - Memorialul Ipotești
UAT traversat [introduceți denumirea UAT-urilor]	municipiul Botoșani, comuna Mihai Eminescu
Obiective turistice majore din proximitate / destinații [descrieți pe scurt punctele de interes turistic]	Cornișa AquaPark &Sport, Capela "Sf. Teodor Sicheotul", Memorialul Mihai Eminescu Ipotești
Complementaritatea cu transport public [descrieți modul de transport complementare]	autobuz

Segment [introduceți denumire/codificare]	Tipologie sens de deplasare [selecțaiți din listă]	Formă [selecțaiți din listă]	Profilul transversal (m) [introduceți]	Lungime segment (Km) [introduceți]	Studii/proiecte care au stat la baza propunerii traseului cicloturistic (dacă este cazul) [selecțaiți din listă]	Tip suprafață [selecțaiți din listă]	Nivel de dificultate* [selecțaiți din listă]	Regim juridic [selecțaiți din listă]	Proprietarul terenurilor [selecțaiți din listă]	Amplasament [selecțaiți din listă]	Alte informații relevante
Segment 1 CORNIȘA - MEMORIAL IPOTEȘTI	sens dublu	liniar	2.50 m	9.30 km	altele	asfalt	lejer	Domeniu public	Primăria	Intravilan	Amplasament intravilan+extravilan. Aceasta este cea mai utilizată conexiune între Cornișa AquaPark &Sport și Memorialul Ipotești
Segment 2 DEVIATIE CAPELA SFANTUL TEODOR SICHEOTUL	sens dublu	circuit	2.50 m	1.40 km	altele	pietriș	lejer	Domeniu public	Primăria	Intravilan	Capela "Sf. Teodor Sicheotul" (Capela Callimachi) din Stănțești este o capelă ortodoxă ctitorită în anul 1837 de vornicul Alexandru Callimachi. Inițial a îndeplinit rolul de capelă privată a familiei princiere Callimachi.
LUNGIME TOTALĂ TRASEU				10.70 km							

LUNGIME TOTALĂ TRASEE	92.80 km
-----------------------	----------

JUDEȚUL BRAȘOV - DISTRIBUȚIE TRASEE CICLOTURISM -

Conform metodologiei de identificare a traseelor cicloturistice la nivel național, propusă în studiu (trasee cicloturistice identificate de CJ-uri în colaborarea cu UAT-urile din teritoriu și completări de trasee cicloturistice propuse de alți actori relevanți astfel încât să se asigure continuitatea traseelor la nivel național) s-au identificat un număr de 1403 km trasee cicloturistice la nivel județean.



Legendă

<ul style="list-style-type: none"> Limită graniță națională Limită administrativă județe Limite state vecine Marea Neagră Munții Carpați Rețeaua națională de căi ferate Stații de cale ferată Zone rurale marginalizate Municipii Puncte de trecere a frontierei Porturi 	<p>Rețeaua de cicloturism</p> <ul style="list-style-type: none"> Propuneri rute EuroVelo 6-13 Trasee cicloturistice de rang european Trasee cicloturistice de rang național (DANUBE CYCLE PLANS interreg) Trasee cicloturistice de rang regional-local Diguri intabulate propuse pentru introducerea în rețeaua națională de cicloturism Diguri neintabulate propuse pentru intabulare/introducerea în rețeaua națională de cicloturism <p>Trasee tematice la nivel național</p> <ul style="list-style-type: none"> Via Romana Via Transilvanica 	<p>Rute culturale</p> <ul style="list-style-type: none"> Ruta bisericilor de lemn Ruta bisericilor fortificate Ruta castelurilor Ruta castrelor romane Ruta cetăților Ruta culelor Rute curiilor Ruta mănăstirilor Ruta Sfântului Ladislau Refacerea peisajului cultural din Delta Dunării Satele cu arhitectură tradițională Traseul gastronomiei tradiționale
---	--	--



Esri, HERE, Garmin, (c) OpenStreetMap contributors, and the GIS user

Distribuția teritorială a traseelor cicloturistice PROPUSE

Județul [selectați din listă]	Brașov
----------------------------------	--------

Denumire traseu cicloturistic [introduceți denumirea traseului]	ex. Traseul cicloturistic Colinele Transilvaniei T1: limita județ Mureș (traseul pleacă de la Sighișoara) - Viscri - Rupea - Făgăraș - limita județ Sibiu (traseul ajunge la Sibiu)
UAT traversat [introduceți denumirea UAT-urilor]	UAT Bunești - UAT Rupea - UAT Ungra - UAT Jibert - UAT Șoars - UAT Ticușu - UAT Voila - UAT Viștea
Obiective turistice majore din proximitate / destinații [descrieți pe scurt punctele de interes turistic]	Importante: Satul Viscri (monument UNESCO), Cetatea Rupea, Cetatea Făgăraș, situl Natura 2000 ROSPA0099 - Podișul Hârtibaciului Alte obiective turistice: Biserici fortificate (Crt, Meșendorf, Ungra, Dacia, Bunești, Jibert, Ticușu Vechi, Șoars, Felmer, Rodbav, Cincșor, Cincu, Cobor), Biserica reformată Grânari, Biserici ortodoxe (Calbor, Bunești)
Complementaritatea cu transport public [descrieți modul de transport complementare]	tren (Rupea, Făgăraș, Sibiu) autobuz (în satele deservite de rutele de transport în comun)

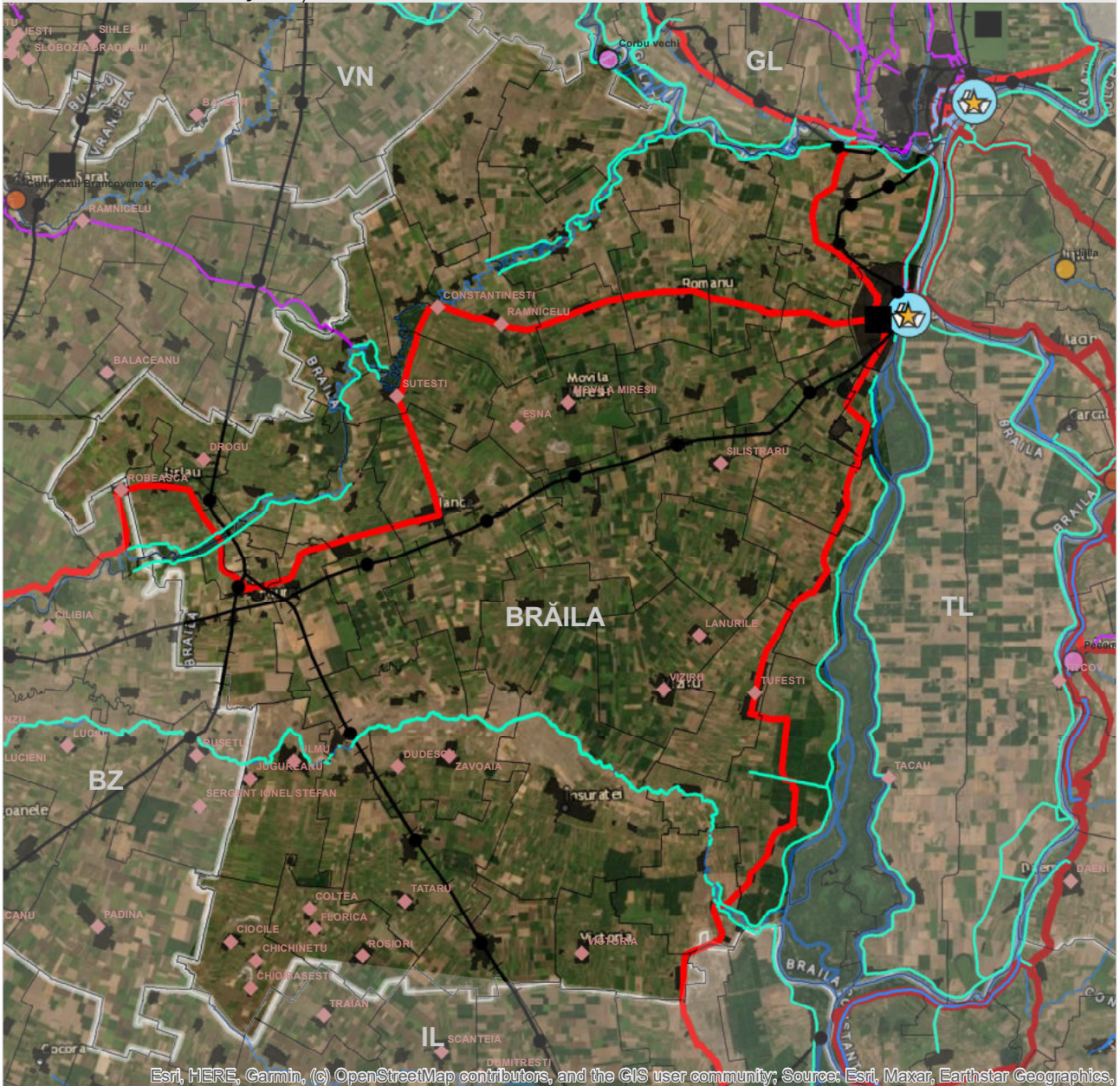
Segment [introduceți denumire/codificare]	Tipologie sens de deplasare [selectați din listă]	Formă [selectați din listă]	Profilul transversal (m) [introduceți]	Lungime segment (Km) [introduceți]	Studii/proiecte care au stat la baza propunerii traseului cicloturistic (dacă este cazul) [selectați din listă]	Tip suprafață [selectați din listă]	Nivel de dificultate* [selectați din listă]	Regim juridic [selectați din listă]	Proprietarul terenurilor [selectați din listă]	Amplasament [selectați din listă]	Alte informații relevante
limită județ Mureș - Viscri	un singur sens	liniar	0.8 m	16.00 km	alte	macadam	mediu	Domeniu public-privat	Primăria	Extravilan	Marcaj bandă roșie. Există porțiuni care pot fi pe teritoriul privat, dar nu avem feedback de la primăria în acest sens - am trimis adrese pentru verificare, nu am primit încă răspuns
Viscra - Rupea	sens dublu	liniar	1,5 m	11.00 km	alte	macadam	mediu	Domeniu public-privat	Primăria	Extravilan	in curs - Marcaj bandă roșie.
Rupea - Cobor	sens dublu	liniar	2 m	19.50 km	alte	macadam	mediu	Domeniu public-privat	Primăria	Extravilan	Marcaj bandă roșie. Există porțiuni care pot fi pe teritoriul privat, dar nu avem feedback de la primăria în acest sens - am trimis adrese pentru verificare, nu am primit încă răspuns

Cobor - Făgăraș	sens dublu	liniar	2 m	18.1 km	alte	macadam	mediu	Domeniu public-privat	Primăria	Extravilan	Marcaj bandă roșie. Există a porțiuni care pot fi pe teritoriul privat, dar nu avem feedback de la primăria în acest sens - am trimis adrese pentru verificare, nu am primit încă răspuns
Făgăraș - Cîncșor	sens dublu	liniar	2 m	31.5 km	alte	macadam	mediu	Domeniu public-privat	Primăria	Extravilan	Marcaj bandă roșie. Există a porțiuni care pot fi pe teritoriul privat, dar nu avem feedback de la primăria în acest sens - am trimis adrese pentru verificare, nu am primit încă răspuns Segment afectat de inundații în 2020
Cîncșor - Viștea	sens dublu	liniar	2 m	11.20 km	alte	macadam	mediu	Domeniu public-privat	Primăria	Extravilan	Marcaj bandă roșie. Există a porțiuni care pot fi pe teritoriul privat, dar nu avem feedback de la primăria în acest sens - am trimis adrese pentru verificare, nu am primit încă răspuns Segment afectat de inundații în 2020

Viștea - limită de județ Sibiu	sens dublu	liniar	2 m	7.3 km	alte	macadam	mediu	Domeniu public- privat	Primăria	Extravilan	Marcaj bandă roșie. Există a porțiuni care pot fi pe teritoriu privat, dar nu avem feedback de la primăria în acest sens - am trimis adrese pentru verificare, nu am primit încă răspuns
Făgăraș - Șona - Hălmeag	sens dublu	liniar	2 m	27.90 km	alte	macadam	mediu	Domeniu public- privat	Primăria	Extravilan	Marcaj bandă albastră. E xista porțiuni care pot fi pe teritoriu privat, dar nu avem feedback de la primăria în acest sens - am trimis adrese pentru verificare, nu am primit încă răspuns
limita județ Mureș - Roadeș - Bunești - Criț - limita județ Mureș	sens dublu	liniar	2 m	25.50 km	alte	macadam	mediu	Domeniu public- privat	Primăria	Extravilan	Via Transilvani ca - Terra Saxonum parțial
Viscri - Bunești - Criț - Mesendorf - Viscri	un singur sens	circuit	2 m	42.40 km	alte	macadam	mediu	Domeniu public- privat	Primăria	Extravilan	Marcaj punct roz. Există porțiuni care pot fi pe teritoriu privat, dar nu avem feedback de la primăria în acest sens
LUNGIME TOTALĂ TRASEU				153.50 km							

JUDEȚUL BRĂILA - DISTRIBUȚIE TRASEE CICLOTURISM -

Conform metodologiei de identificare a traseelor cicloturistice la nivel național, propusă în studiu (trasee cicloturistice identificate de CJ-uri în colaborarea cu UAT-urile din teritoriu și completări de trasee cicloturistice propuse de alți actori relevanți astfel încât să se asigure continuitatea traseelor la nivel național) s-au identificat un număr de 229 km trasee cicloturistice la nivel județean.



Esri, HERE, Garmin, (c) OpenStreetMap contributors, and the GIS user community; Source: Esri, Maxar, Earthstar Geographics,

Legendă

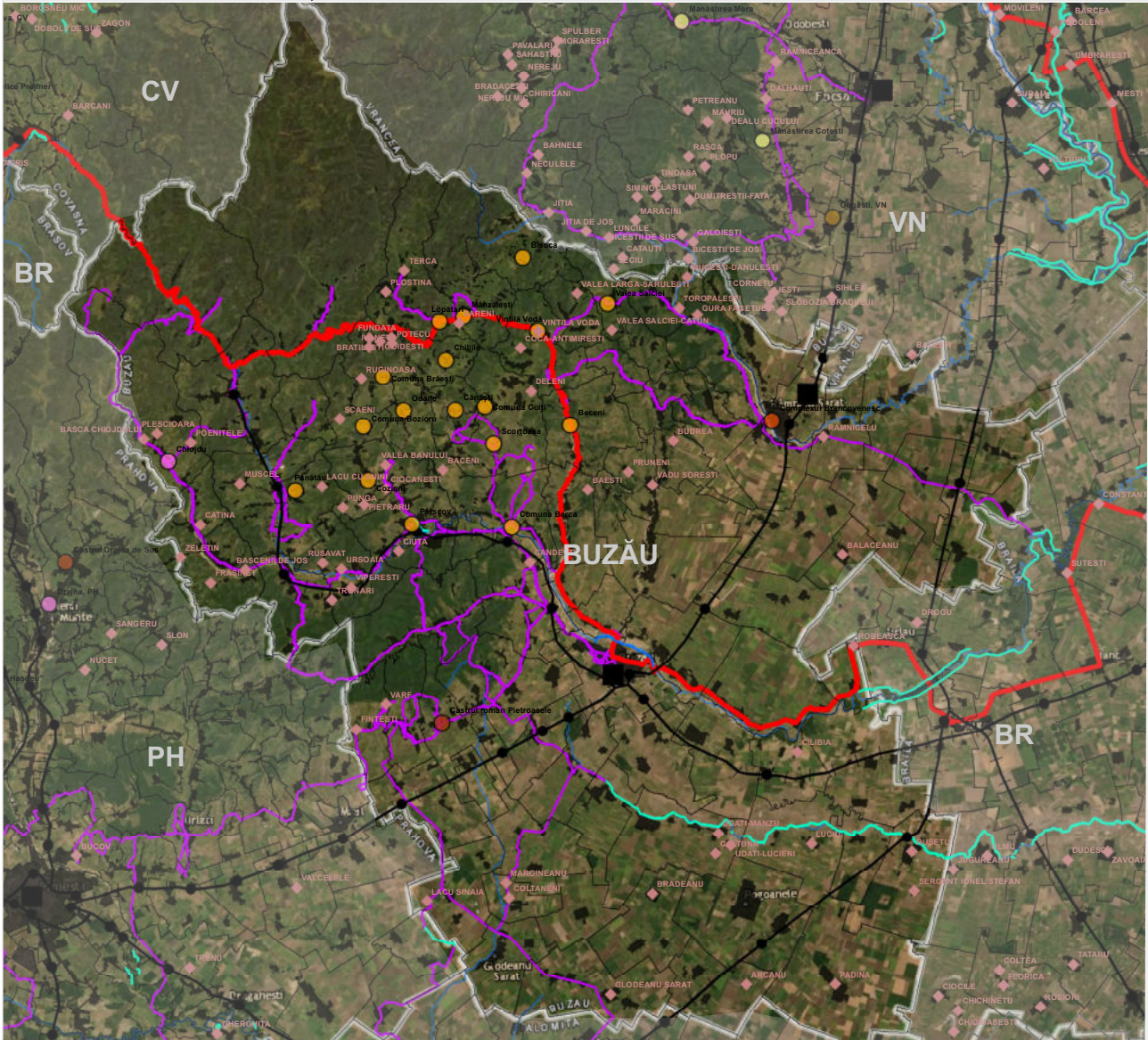
Limită graniță națională	Rețeaua de cicloturism	Ruta bisericilor de lemn
Limită administrativă județe	Propuneri rute EuroVelo 6-13	Ruta bisericilor fortificate
Limite state vecine	Trasee cicloturistice de rang european	Ruta castelelor
Marea Neagră	Trasee cicloturistice de rang național (DANUBE CYCLE PLANS interreg)	Ruta castrelor romane
Munții Carpați	Trasee cicloturistice de rang regional-local	Ruta cetățitor
Rețeaua națională de căi ferate	Diguri intabulate propuse pentru introducerea în rețeaua națională de cicloturism	Ruta culelor
Stații de cale ferată	Diguri neintabulate propuse pentru intabulare/introducerea în rețeaua națională de cicloturism	Rute curiilor
Zone rurale marginalizate	Trasee tematice la nivel național	Ruta mănăstirilor
Municipii	Via Romana	Ruta Sfântului Ladislau
Puncte de trecere a frontierei	Via Transilvanica	Refacerea peisajului cultural din Delta Dunării
Porturi		Satele cu arhitectură tradițională
		Traseul gastronomiei tradiționale



JUDEȚUL BUZĂU

- DISTRIBUȚIE TRASEE CICLOTURISM -

Conform metodologiei de identificare a traseelor cicloturistice la nivel național, propusă în studiu (trasee cicloturistice identificate de CJ-uri în colaborarea cu UAT-urile din teritoriu și completări de trasee cicloturistice propuse de alți actori relevanți astfel încât să se asigure continuitatea traseelor la nivel național) s-au identificat un număr de 585 km trasee cicloturistice la nivel județean.



Legendă

- Limită graniță națională
- Limită administrativă județe
- Limite state vecine
- Marea Neagră
- Munții Carpați
- Rețeaua națională de căi ferate
- Stații de cale ferată
- Zone rurale marginalizate
- Municipii
- Puncte de trecere a frontierei
- Porturi

Rețeaua de cicloturism

- Propuneri rute EuroVelo 6-13
- Trasee cicloturistice de rang european
- Trasee cicloturistice de rang național (DANUBE CYCLE PLANS interreg)
- Trasee cicloturistice de rang regional-local
- Diguri intabulate propuse pentru introducerea în rețeaua națională de cicloturism
- Diguri neintabulate propuse pentru intabulare/ introducerea în rețeaua națională de cicloturism

Trasee tematice la nivel național

- Via Romana
- Via Transilvanica

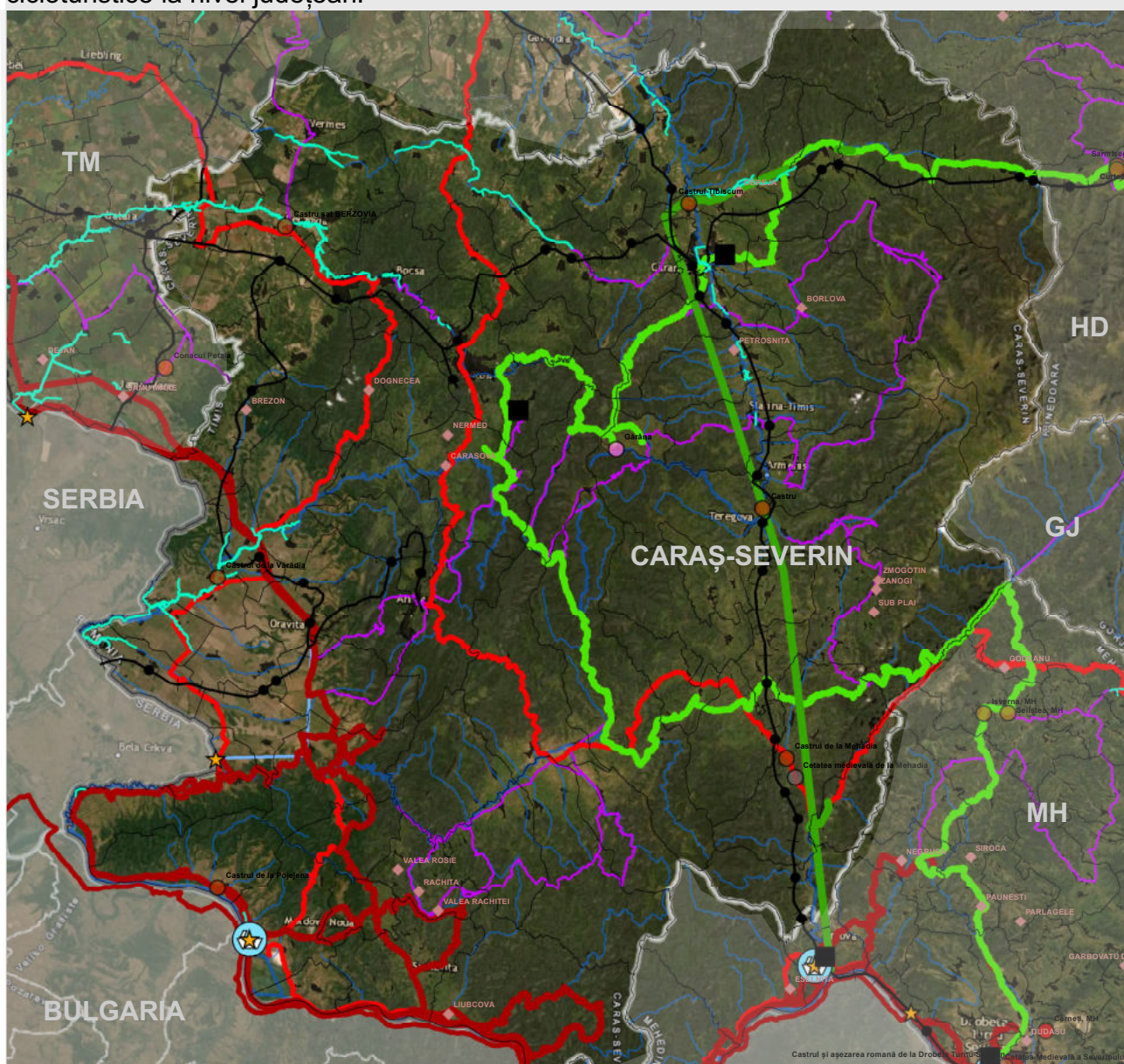
Rute culturale

- Ruta bisericilor de lemn
- Ruta bisericilor fortificate
- Ruta castelilor
- Ruta castrelor romane
- Ruta cetăților
- Ruta culelor
- Rute curiilor
- Ruta mănăstirilor
- Ruta Sfântului Ladislav
- Refacerea peisajului cultural din Delta Dunării
- Satele cu arhitectură tradițională
- Traseele gastronomiei tradiționale



JUDEȚUL CARAȘ-SEVERIN - DISTRIBUȚIE TRASEE CICLOTURISM -

Conform metodologiei de identificare a traseelor cicloturistice la nivel național, propusă în studiu (trasee cicloturistice identificate de CJ-uri în colaborarea cu UAT-urile din teritoriu și completări de trasee cicloturistice propuse de alți actori relevanți astfel încât să se asigure continuitatea traseelor la nivel național) s-au identificat un număr de 1239 km trasee cicloturistice la nivel județean.



Legendă

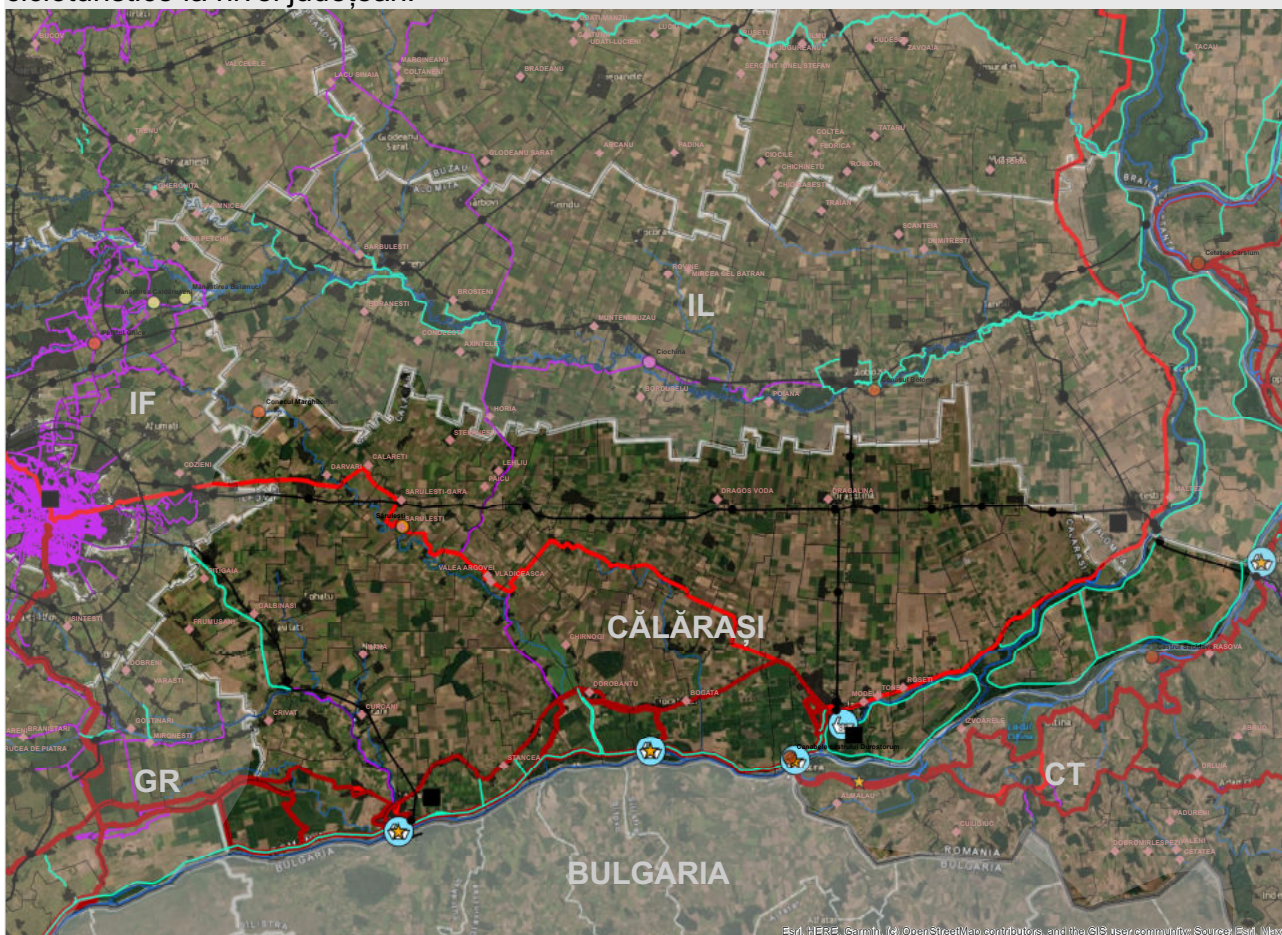
- | | | |
|---|--|--|
| <ul style="list-style-type: none"> Limită graniță națională Limită administrativă județe Limite state vecine Marea Neagră Munții Carpați Rețeaua națională de căi ferate Stații de cale ferată Zone rurale marginalizate Municipii Puncte de trecere a frontierei Porturi | <p><i>Rețeaua de cicloturism</i></p> <ul style="list-style-type: none"> Propuneri rute EuroVelo 6-13 Trasee cicloturistice de rang european Trasee cicloturistice de rang național (DANUBE CYCLE PLANS interreg) Trasee cicloturistice de rang regional-local Diguri intabulate propuse pentru introducerea în rețeaua națională de cicloturism Diguri neintabulate propuse pentru intabulare/introducerea în rețeaua națională de cicloturism <p><i>Trasee tematice la nivel național</i></p> <ul style="list-style-type: none"> Via Romana Via Transilvanica | <p><i>Rute culturale</i></p> <ul style="list-style-type: none"> Ruta bisericilor de lemn Ruta bisericilor fortificate Ruta castelilor Ruta castrelor romane Ruta cetăților Ruta culelor Rute curiilor Ruta mănăstirilor Ruta Sfântului Ladislau Refacerea peisajului cultural din Delta Dunării Satele cu arhitectură tradițională Traseul gastronomiei tradiționale |
|---|--|--|



JUDEȚUL CĂLĂRAȘI

- DISTRIBUȚIE TRASEE CICLOTURISM -

Conform metodologiei de identificare a traseelor cicloturistice la nivel național, propusă în studiu (trasee cicloturistice identificate de CJ-uri în colaborarea cu UAT-urile din teritoriu și completări de trasee cicloturistice propuse de alți actori relevanți astfel încât să se asigure continuitatea traseelor la nivel național) s-au identificat un număr de 311 km trasee cicloturistice la nivel județean.



Legendă

- Limită graniță națională
- Limită administrativă județe
- Limite state vecine
- Marea Neagră
- Munții Carpați
- Rețeaua națională de căi ferate
- Stații de cale ferată
- Zone rurale marginalizate
- Municipii
- Puncte de trecere a frontierei
- Porturi

Rețeaua de cicloturism

- Propuneri rute EuroVelo 6-13
- Trasee cicloturistice de rang european
- Trasee cicloturistice de rang național (DANUBE CYCLE PLANS interreg)
- Trasee cicloturistice de rang regional-local
- Diguri intabulate propuse pentru introducerea în rețeaua națională de cicloturism
- Diguri neintabulate propuse pentru intabulare/introducerea în rețeaua națională de cicloturism
- Trasee tematice la nivel național
- Via Romana
- Via Transilvanica

Rute culturale

- Ruta bisericilor de lemn
- Ruta bisericilor fortificate
- Ruta castelurilor
- Ruta castrelor romane
- Ruta cetățitor
- Ruta culelor
- Rute curiilor
- Ruta mănăstirilor
- Ruta Sfântului Ladislau
- Refacerea peisajului cultural din Delta Dunării
- Satele cu arhitectură tradițională
- Traseul gastronomiei tradiționale

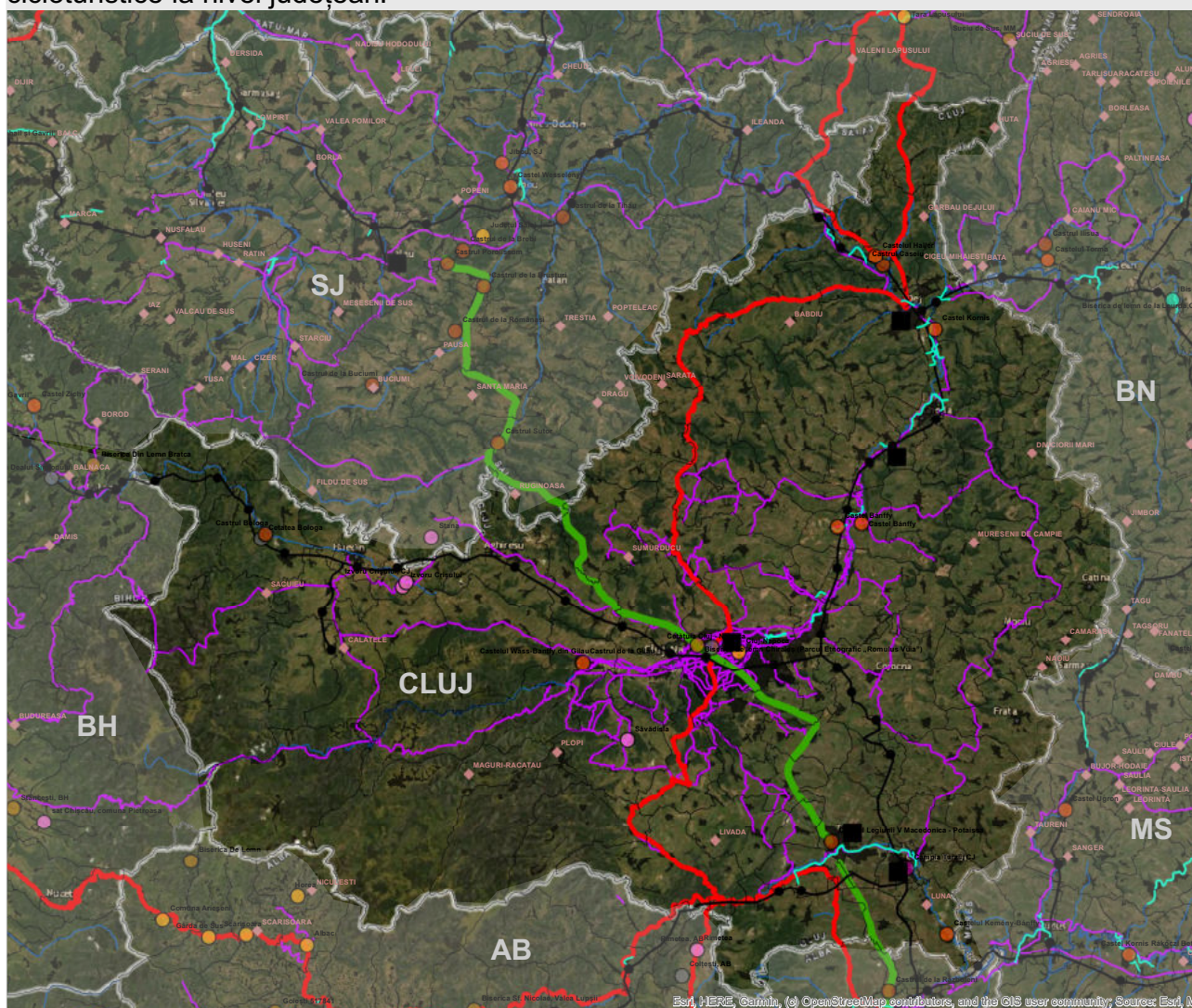


Esri, HERE, Garmin, © OpenStreetMap contributors, and the GIS user community; Source: Esri, Maxar

JUDEȚUL CLUJ

- DISTRIBUȚIE TRASEE CICLOTURISM -

Conform metodologiei de identificare a traseelor cicloturistice la nivel național, propusă în studiu (trasee cicloturistice identificate de CJ-uri în colaborarea cu UAT-urile din teritoriu și completări de trasee cicloturistice propuse de alți actori relevanți astfel încât să se asigure continuitatea traseelor la nivel național) s-au identificat un număr de 1440 km trasee cicloturistice la nivel județean.



Legendă

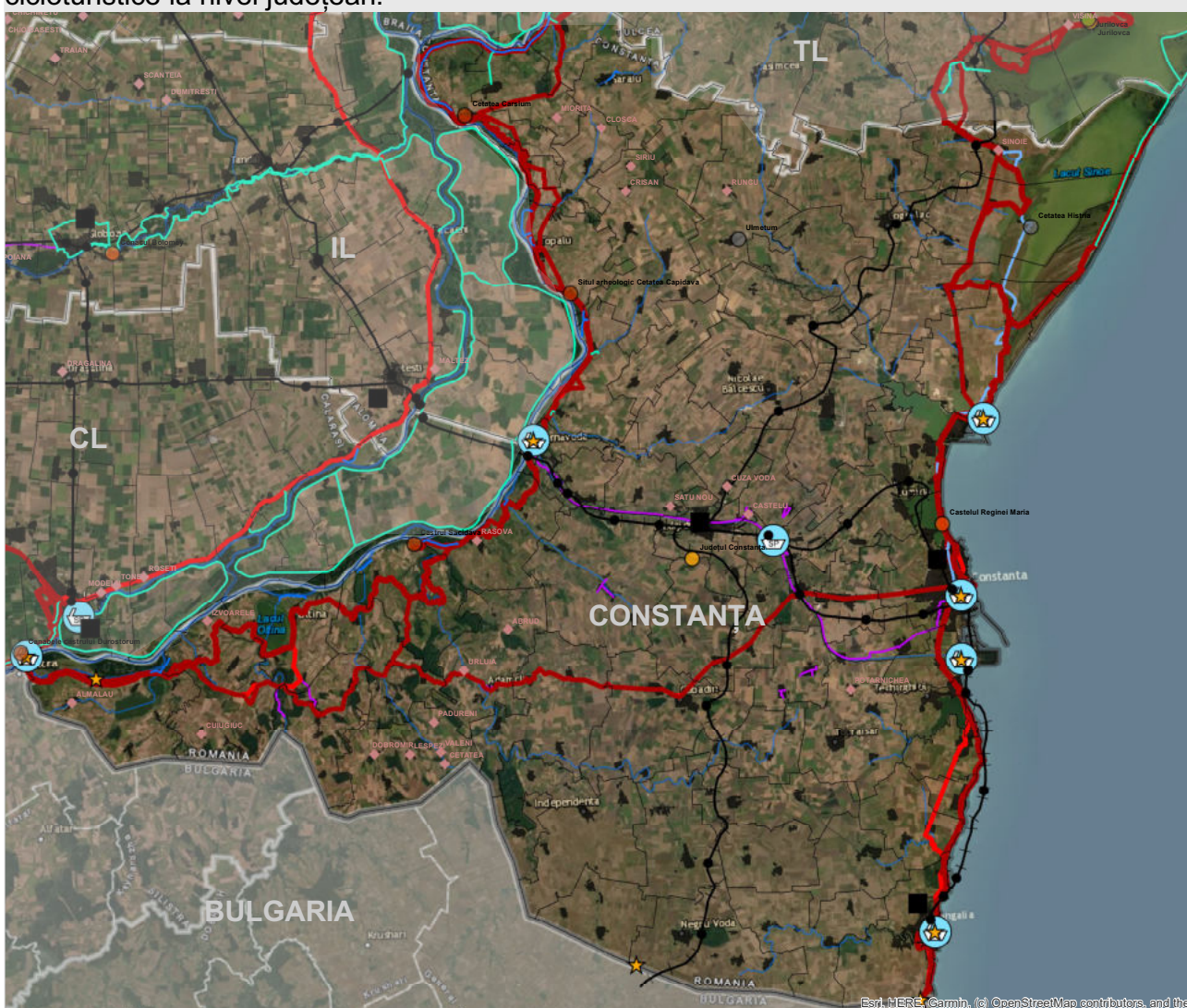
<ul style="list-style-type: none"> Limită graniță națională Limită administrativă județe Limite state vecine Marea Neagră Munții Carpați Rețeaua națională de căi ferate Stații de cale ferată Zone rurale marginalizate Municipii Puncte de trecere a frontierei Porturi 	<p><i>Rețeaua de ciclaturism</i></p> <ul style="list-style-type: none"> Propuneri rute EuroVelo 6-13 Trasee cicloturistice de rang european Trasee cicloturistice de rang național (DANUBE CYCLE PLANS interreg) Trasee cicloturistice de rang regional-local Diguri intabulate propuse pentru introducerea în rețeaua națională de ciclaturism Diguri neintabulate propuse pentru intabulare/introducerea în rețeaua națională de ciclaturism <p><i>Trasee tematice la nivel național</i></p> <ul style="list-style-type: none"> Via Romana Via Transilvanica 	<p><i>Rute culturale</i></p> <ul style="list-style-type: none"> Ruta bisericilor de lemn Ruta bisericilor fortificate Ruta castelilor Ruta castrelor romane Ruta cetăților Ruta culelor Rute curiilor Ruta mănăstirilor Ruta Sfântului Ladislau Refacerea peisajului cultural din Delta Dunăii Satele cu arhitectură tradițională Traseul gastronomiei tradiționale
---	--	---



Esri, HERE, Garmin, (c) OpenStreetMap contributors, and the GIS user community; Sources: Esri, Microsoft, Google, IGN, CNIG, etc.

JUDEȚUL CONSTANȚA - DISTRIBUȚIE TRASEE CICLOTURISM -

Conform metodologiei de identificare a traseelor cicloturistice la nivel național, propusă în studiu (trasee cicloturistice identificate de CJ-uri în colaborarea cu UAT-urile din teritoriu și completări de trasee cicloturistice propuse de alți actori relevanți astfel încât să se asigure continuitatea traseelor la nivel național) s-au identificat un număr de 362 km trasee cicloturistice la nivel județean.



Legendă

- Limită graniță națională
- Limită administrativă județe
- Limite state vecine
- Marea Neagră
- Munții Carpați
- Rețeaua națională de căi ferate
- Stații de cale ferată
- Zone rurale marginalizate
- Municipii
- Puncte de trecere a frontierei
- Porturi

Rețeaua de cicloturism

- Propuneri rute EuroVelo 6-13
- Trasee cicloturistice de rang european
- Trasee cicloturistice de rang național (DANUBE CYCLE PLANS interreg)
- Trasee cicloturistice de rang regional-local
- Diguri intabulate propuse pentru introducerea în rețeaua națională de cicloturism
- Diguri neintabulate propuse pentru intabulare/introducerea în rețeaua națională de cicloturism

Trasee tematice la nivel național

- Via Romana
- Via Transilvanica

Rute culturale

- Ruta bisericilor de lemn
- Ruta bisericilor fortificate
- Ruta castelelor
- Ruta castrelor romane
- Ruta cetăților
- Ruta culelor
- Rute curiilor
- Ruta mânăștirilor
- Ruta Sfântului Ladislau
- Refacerea peisajului cultural din Delta Dunării
- Satele cu arhitectură tradițională
- Traseul gastronomiei tradiționale



Distribuția teritorială a traseelor cicloturistice PROPUSE

Județul [selecți din listă]	Constanța
--------------------------------	-----------

Denumire traseu cicloturistic [introduceți denumirea traseului]	Segment cicloturistic UAT Lipnița
UAT traversat [introduceți denumirea UAT-urilor]	Comuna Lipnița
Obiective turistice majore din proximitate / destinații [descrieți pe scurt punctele de interes turistic]	Pădurea Cetate, Aria Naturală Protejată Canaralele Dunării
Complementaritatea cu transport public [descrieți modulele de transport complementare]	Autobuz

Segment [introduceți denumire/codificarea]	Tipologie sens de deplasare [selecți din listă]	Formă [selecți din listă]	Profilul transversal (m) [introduceți]	Lungime segment (Km) [introduceți]	Studii/proiecte care au stat la baza propunerii traseului cicloturistic (dacă este cazul) [selecți din listă]	Tip suprafață [selecți din listă]	Nivel de dificultate* [selecți din listă]	Regim juridic [selecți din listă]	Proprietarul terenurilor [selecți din listă]	Amplasament [selecți din listă]	Alte informații relevante
DN3	sens dublu	liniar		2,15 km	altele	asfalt	mediu	Domeniu public	CNAIR	Extravilan	Necesita amenajare
DC45	sens dublu	Extravilan	3 m	1,4 km	altele	asfalt	mediu	Domeniu public	Primăria	Extravilan	Necesita amenajare
Drum de exploatare	sens dublu	Extravilan		5,75 km	altele	pământ piatră	mediu	Domeniu public	Primăria	Extravilan	Necesita amenajare
DC47	sens dublu	Intravilan		1,87 km	altele	pământ piatră	mediu	Domeniu public	Primăria	Intravilan	Necesita amenajare
segment n (localitatea ...- localitatea n)											
LUNGIME TOTALĂ TRASEU				11,70 km							

Denumire traseu cicloturistic [introduceți denumirea traseului]	Segment cicloturistic Canaraua Feti
UAT traversat [introduceți denumirea UAT-urilor]	Comuna Baneasa
Obiective turistice majore din proximitate / destinații [descrieți pe scurt punctele de interes turistic]	Șcitul "Sfântul Cuvios Gherman"; Apeduct; Necropolă; Tumuli; Cișmea din piatră; Situl arheologic de la Negurenii; Așezare din epoca medieval timpurie; Așezare din epoca romano-bizantină; Apeduct; Podgoria Băneasa; Cișmea din piatră; Aria naturală Băneasa - Canaraua Feti; Aria naturală se află în extremitatea sud-vestică a județului Constanța (în sud-vestul Dobrogei), pe teritoriile administrative ale comunelor Lipnița și Oltina și pe cel al orașului Băneasa.
Complementaritatea cu transport public [descrieți modulele de transport complementare]	Autobuz

Segment [introduceți denumire/codificarea]	Tipologie sens de deplasare [selecți din listă]	Formă [selecți din listă]	Profilul transversal (m) [introduceți]	Lungime segment (Km) [introduceți]	Studii/proiecte care au stat la baza propunerii traseului cicloturistic (dacă este cazul) [selecți din listă]	Tip suprafață [selecți din listă]	Nivel de dificultate* [selecți din listă]	Regim juridic [selecți din listă]	Proprietarul terenurilor [selecți din listă]	Amplasament [selecți din listă]	Alte informații relevante
Vama Ostrov-Ghindaresti - DJ391A	sens dublu	liniar	3m	6,26	altele	asfalt	mediu	Domeniu public	Consiliul județean	Extravilan	Necesita investiții
DJ391A - DN3	sens dublu	Extravilan		8,84	altele	asfalt	mediu	Domeniu public-privat	CNAIR	Extravilan	Necesita investiții
Drum de exploatare	un singur sens	Extravilan		9,91	altele	pământ piatră	dificil	Domeniu public	Primăria	Extravilan	Proprietatea UAT+Romsilva?
segment n (localitatea ...- localitatea n)											
LUNGIME TOTALĂ TRASEU				25,11							

Denumire traseu cicloturistic [introduceți denumirea traseului]	ex. Traseu cicloturistic Grindul Chituc
UAT traversat [introduceți denumirea UAT-urilor]	Comuna Corbu
Obiective turistice majore din proximitate / destinații [descrieți pe scurt punctele de interes turistic]	Grindul Chituc

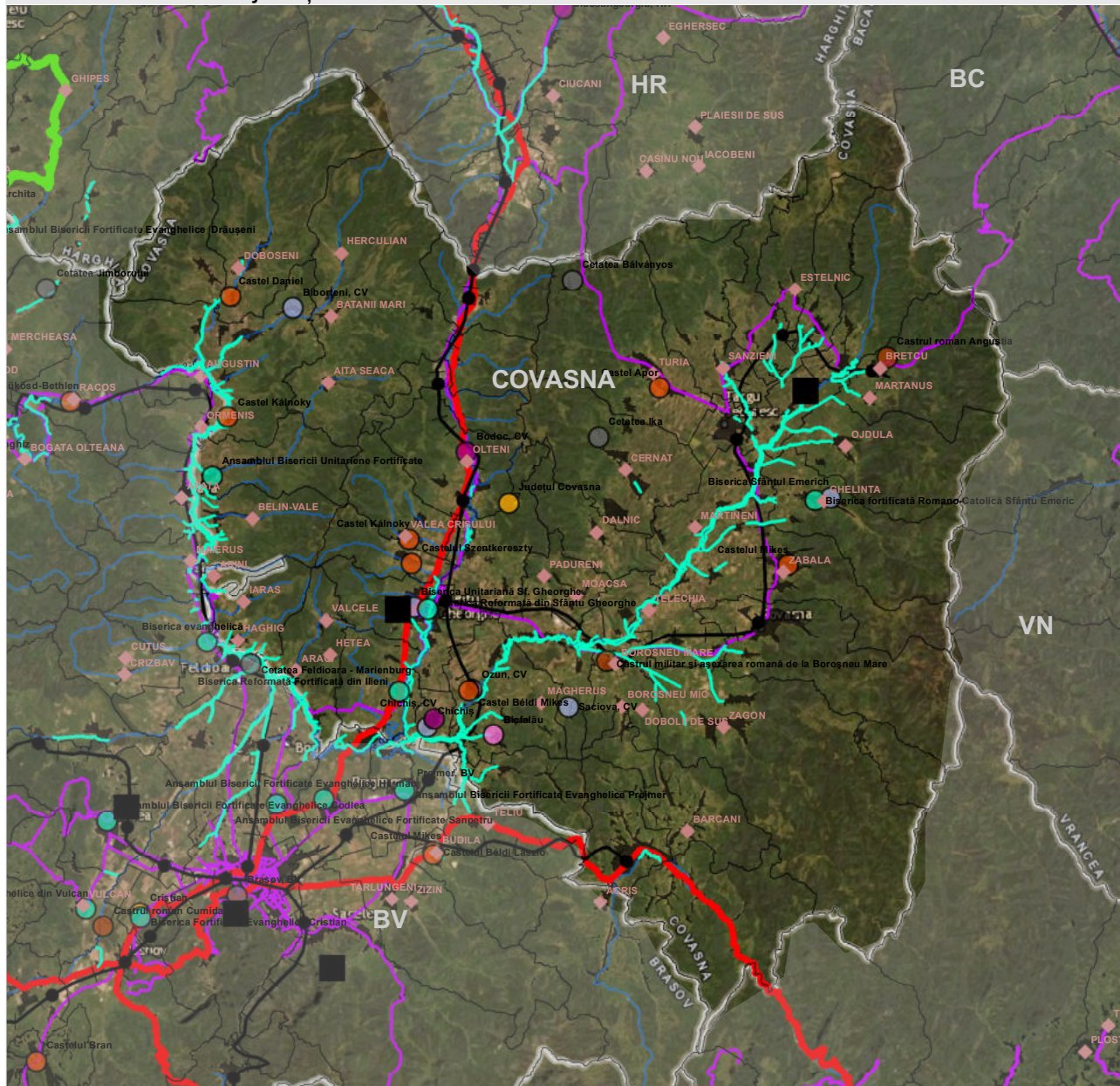
Complementaritatea cu transport public											
[descrieți modulile de transport complementare]											
Segment	Tipologie sens de deplasare	Formă	Profilul transversal (m)	Lungime segment (Km)	Studii/proiecte care au stat la baza propunerii traseului cicloturistic (dacă este cazul)	Tip suprafață	Nivel de dificultate*	Regim juridic	Proprietarul terenurilor	Amplasament	Alte informații relevante
[introduceți denumire/codificare]	[selectați din listă]	[selectați din listă]	[introduceți]	[introduceți]	[selectați din listă]	[selectați din listă]	[selectați din listă]	[selectați din listă]	[selectați din listă]	[selectați din listă]	
VADU - Grindul Chituc	sens unic	liniar		30 km	altele	nisip, pietris	dificil	Domeniu public	UAT Corbu - Biosfera	extravilan	Necesita investitii
LUNGIME TOTALĂ TRASEU				30 km							

LUNGIME TOTALĂ TRASEE	66.81 km
-----------------------	----------

JUDEȚUL COVASNA

- DISTRIBUȚIE TRASEE CICLOTURISM -

Conform metodologiei de identificare a traseelor cicloturistice la nivel național, propusă în studiu (trasee cicloturistice identificate de CJ-uri în colaborarea cu UAT-urile din teritoriu și completări de trasee cicloturistice propuse de alți actori relevanți astfel încât să se asigure continuitatea traseelor la nivel național) s-au identificat un număr de 203 km trasee cicloturistice la nivel județean.



Legendă

- Limită graniță națională
- Limită administrativă județe
- Limite state vecine
- Marea Neagră
- Munții Carpați
- Rețeaua națională de căi ferate
- Stații de cale ferată
- Zone rurale marginalizate
- Municipii
- Puncte de trecere a frontierei
- Porturi

Rețeaua de cicloturism

- Propuneri rute EuroVelo 6-13
- Trasee cicloturistice de rang european
- Trasee cicloturistice de rang național (DANUBE CYCLE PLANS interreg)
- Trasee cicloturistice de rang regional-local
- Diguri intabulate propuse pentru introducerea în rețeaua națională de cicloturism
- Diguri neintabulate propuse pentru intabulare/introducerea în rețeaua națională de cicloturism

Trasee tematice la nivel național

- Via Romana
- Via Transilvanica

Rute culturale

- Ruta bisericilor de lemn
- Ruta bisericilor fortificate
- Ruta castelilor
- Ruta castrelor romane
- Ruta cetăților
- Ruta culeilor
- Rute curiilor
- Ruta mănăstirilor
- Ruta Sfântului Ladislau
- Refacerea peisajului cultural din Delta Dunării
- Satele cu arhitectură tradițională
- Traseul gastronomiei tradiționale



Distribuția teritorială a traseelor propuse

Județul	Covasna
---------	---------

Denumire traseu cicloturistic	Traseul cicloturistic .Targu Secuiesc - Sanzieni
UAT traversat	municipiul Targu Secuiesc, comuna Sanzieni,
Obiective turistice majore din proximitate / destinații	
Complementaritatea cu transport public	autobuz, tren,

Segment	Tipologie sens de deplasare	Profilul transversal (m)	Lungime segment (Km)	Studii/proiecte care au stat la baza realizării traseului cicloturistic/pistei pentru biciclete*	Tip suprafață	Nivel de dificultate*	Regim juridic	Proprietarul terenurilor	Amplasament	Anul realizării infrastructurii	Starea tehnică	Alte informații relevante
segment 1	sens dublu	2.0 m	2.50 km	studiu de trafic	asfalt	mediu	Domeniu public	Primăria	Extravilan	în curs de implementare	nu necesită intervenții	
segment n (localitatea ...- localitatea n)												
LUNGIME TOTALĂ TRASEU			2.00 km									

Denumire traseu cicloturistic	Traseul cicloturistic .Lemnia - Sanzieni
UAT traversat	comuna Sanzieni, comuna Poian, comuna Estelnic, comuna Mereni, comuna lemnia
Obiective turistice majore din proximitate / destinații	
Complementaritatea cu transport public	autobuz, tren,

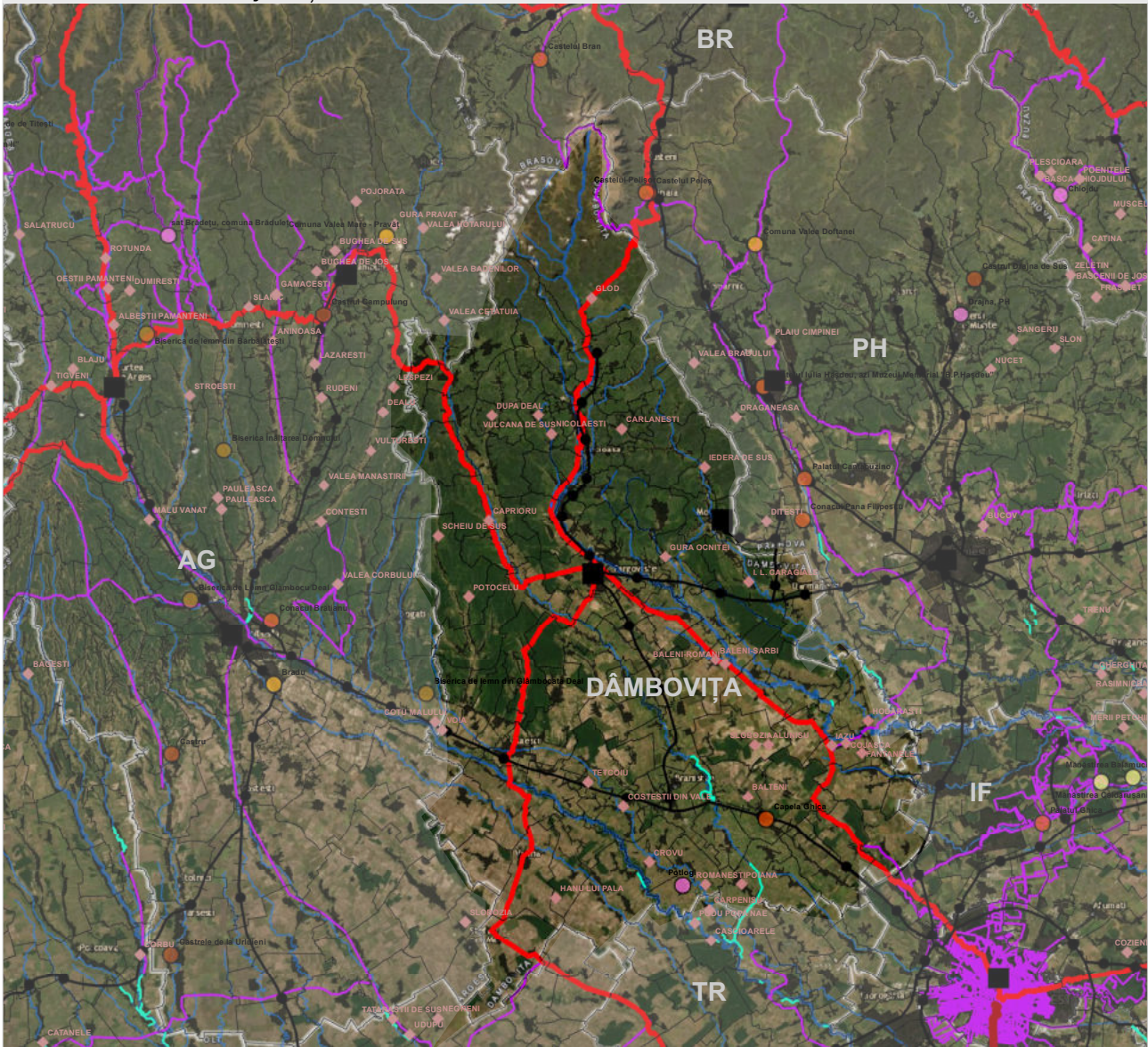
Segment	Tipologie sens de deplasare	Profilul transversal (m)	Lungime segment (Km)	Studii/proiecte care au stat la baza realizării traseului cicloturistic/pistei pentru biciclete*	Tip suprafață	Nivel de dificultate*	Regim juridic	Proprietarul terenurilor	Amplasament	Anul realizării infrastructurii	Starea tehnică	Alte informații relevante
segment 1	sens dublu	2.0 m	20.00 km	studiu de trafic	asfalt	mediu	Domeniu public	Primăria	Extravilan	în curs de implementare	nu necesită intervenții	
segment n (localitatea ...- localitatea n)												
LUNGIME TOTALĂ TRASEU			20.00 km									

LUNGIME TOTALĂ TRASEE	22.00 km
------------------------------	-----------------

JUDEȚUL DÂMBOVIȚA

- DISTRIBUȚIE TRASEE CICLOTURISM -

Conform metodologiei de identificare a traseelor cicloturistice la nivel național, propusă în studiu (trasee cicloturistice identificate de CJ-uri în colaborarea cu UAT-urile din teritoriu și completări de trasee cicloturistice propuse de alți actori relevanți astfel încât să se asigure continuitatea traseelor la nivel național) s-au identificat un număr de 210 km trasee cicloturistice la nivel județean.



Legendă

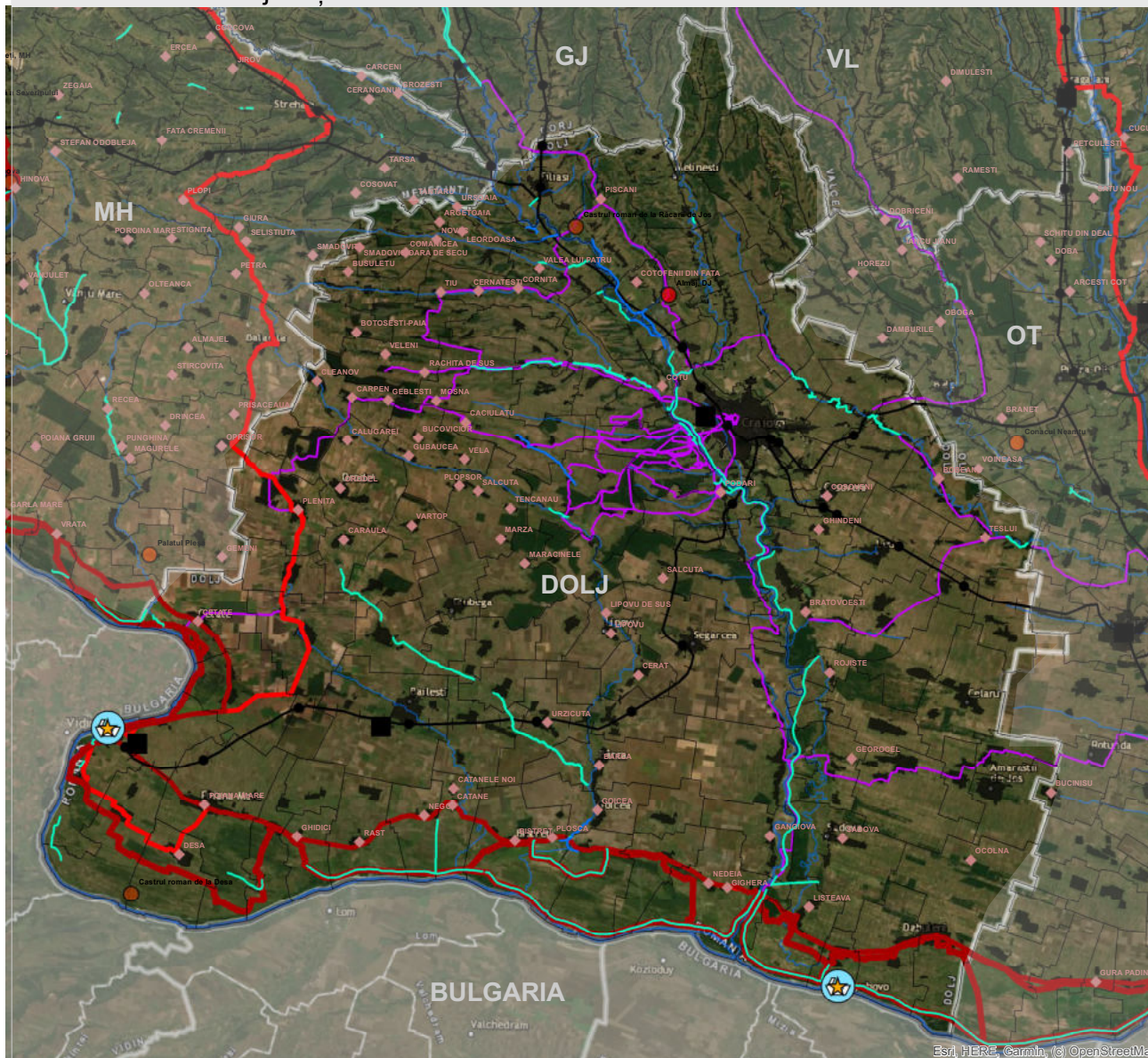
- | | | |
|---|--|--|
| <ul style="list-style-type: none"> Limită graniță națională Limită administrativă județe Limite state vecine Marea Neagră Munții Carpați Rețeaua națională de căi ferate Stații de cale ferată Zone rurale marginalizate Municipii Puncte de trecere a frontierei Porturi | <p>Rețeaua de cicloturism</p> <ul style="list-style-type: none"> Propuneri rute EuroVelo 6-13 Trasee cicloturistice de rang european Trasee cicloturistice de rang național (DANUBE CYCLE PLANS interreg) Trasee cicloturistice de rang regional-local Diguri intabulate propuse pentru introducerea în rețeaua națională de cicloturism Diguri neintabulate propuse pentru intabulare/introducerea în rețeaua națională de cicloturism <p>Trasee tematice la nivel național</p> <ul style="list-style-type: none"> Via Romana Via Transilvanica | <p>Rute culturale</p> <ul style="list-style-type: none"> Ruta bisericilor de lemn Ruta bisericilor fortificate Ruta castelilor Ruta castrelor romane Ruta cetăților Ruta culelor Ruta curiilor Ruta mănăstirilor Ruta Sfântului Ladislav Refacerea peisajului cultural din Delta Dunării Satele cu arhitectură tradițională Traseul gastronomiei tradiționale |
|---|--|--|



JUDEȚUL DOLJ

- DISTRIBUȚIE TRASEE CICLOTURISM -

Conform metodologiei de identificare a traseelor cicloturistice la nivel național, propusă în studiu (trasee cicloturistice identificate de CJ-uri în colaborarea cu UAT-urile din teritoriu și completări de trasee cicloturistice propuse de alți actori relevanți astfel încât să se asigure continuitatea traseelor la nivel național) s-au identificat un număr de 995 km trasee cicloturistice la nivel județean.



Esri, HERE, Garmin, © OpenStreetMap

Legenda

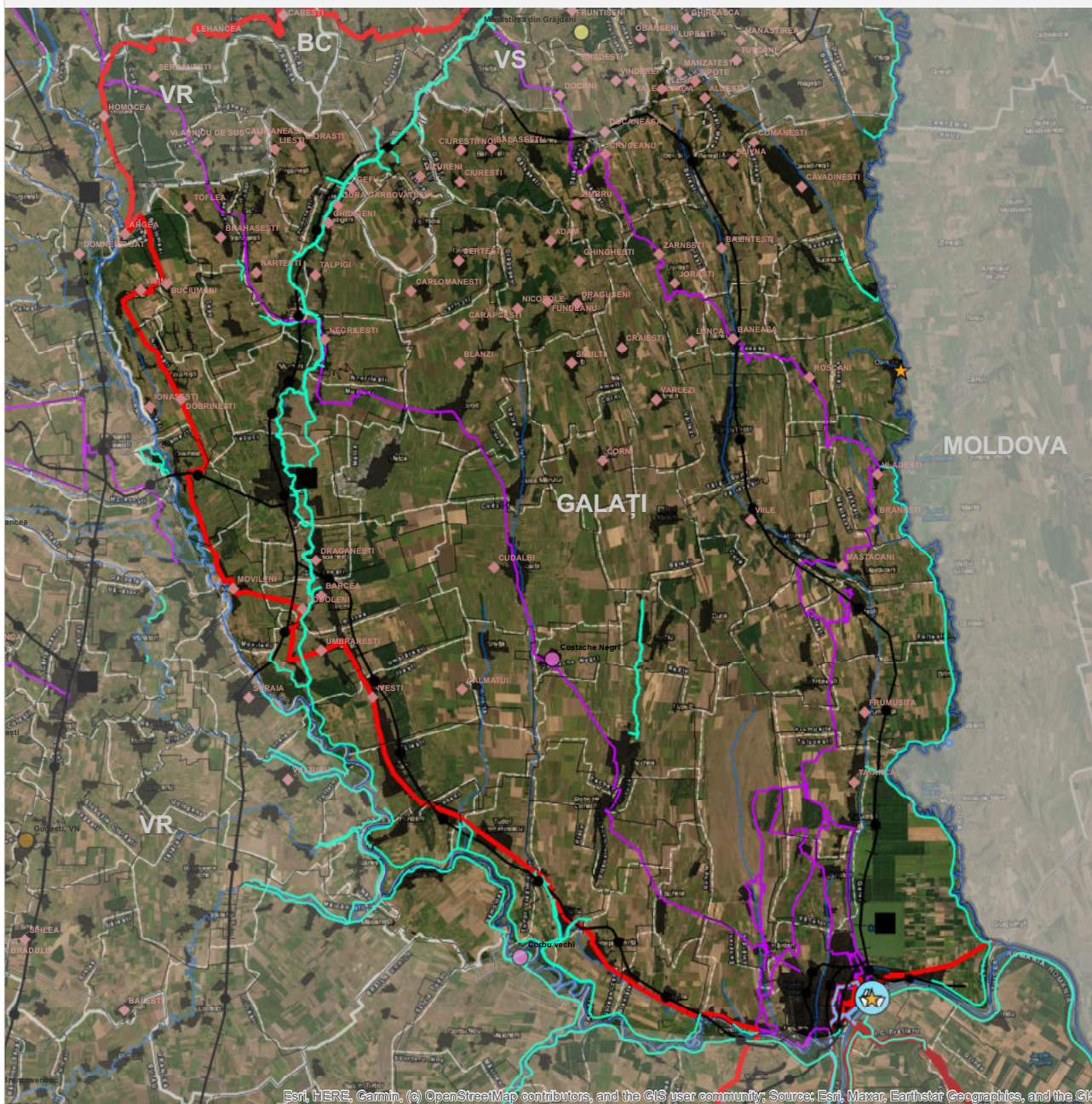
- | | | |
|---|--|--|
| <ul style="list-style-type: none"> Limită graniță națională Limită administrativă județe Limite state vecine Marea Neagră Munții Carpați Rețeaua națională de căi ferate Stații de cale ferată Zone rurale marginalizate Municipii Puncte de trecere a frontierei Porturi | <p>Rețeaua de ciclaturism</p> <ul style="list-style-type: none"> Propuneri rute EuroVelo 6-13 Trasee cicloturistice de rang european Trasee cicloturistice de rang național (DANUBE CYCLE PLANS interreg) Trasee cicloturistice de rang regional-local Diguri intabulate propuse pentru introducerea în rețeaua națională de ciclaturism Diguri neintabulate propuse pentru intabulare/introducerea în rețeaua națională de ciclaturism <p>Trasee tematice la nivel național</p> <ul style="list-style-type: none"> Via Romana Via Transilvanica | <p>Rute culturale</p> <ul style="list-style-type: none"> Ruta bisericilor de lemn Ruta bisericilor fortificate Ruta castelurilor Ruta castrelor romane Ruta cetăților Ruta culelor Rute curiilor Ruta mănăstirilor Ruta Sfântului Ladislau Refacerea peisajului cultural din Delta Dunării Satele cu arhitectură tradițională Traseul gastronomiei tradiționale |
|---|--|--|



JUDEȚUL GALAȚI

- DISTRIBUȚIE TRASEE CICLOTURISM -

Conform metodologiei de identificare a traseelor cicloturistice la nivel național, propusă în studiu (trasee cicloturistice identificate de CJ-uri în colaborarea cu UAT-urile din teritoriu și completări de trasee cicloturistice propuse de alți actori relevanți astfel încât să se asigure continuitatea traseelor la nivel național) s-au identificat un număr de 417 km trasee cicloturistice la nivel județean.



Esri, HERE, Garmin, (c) OpenStreetMap contributors, and the GIS user community; Source: Esri, Maxar, Earthstar Geographics, and the GIS

Legendă

- Limită graniță națională
- Limită administrativă județe
- Limite state vecine
- Marea Neagră
- Munții Carpați
- Rețeaua națională de căi ferate
- Stații de cale ferată
- Zone rurale marginalizate
- Municipii
- ★ Puncte de trecere a frontierei
- Porturi

Rețeaua de cicloturism

- Propuneri rute EuroVelo 6-13
- Trasee cicloturistice de rang european
- Trasee cicloturistice de rang național (DANUBE CYCLE PLANS interreg)
- Trasee cicloturistice de rang regional-local
- Diguri intabulate propuse pentru introducerea în rețeaua națională de cicloturism
- Diguri neintabulate propuse pentru intabulare/introducerea în rețeaua națională de cicloturism

Trasee tematice la nivel național

- Via Romana
- Via Transilvanica

Rute culturale

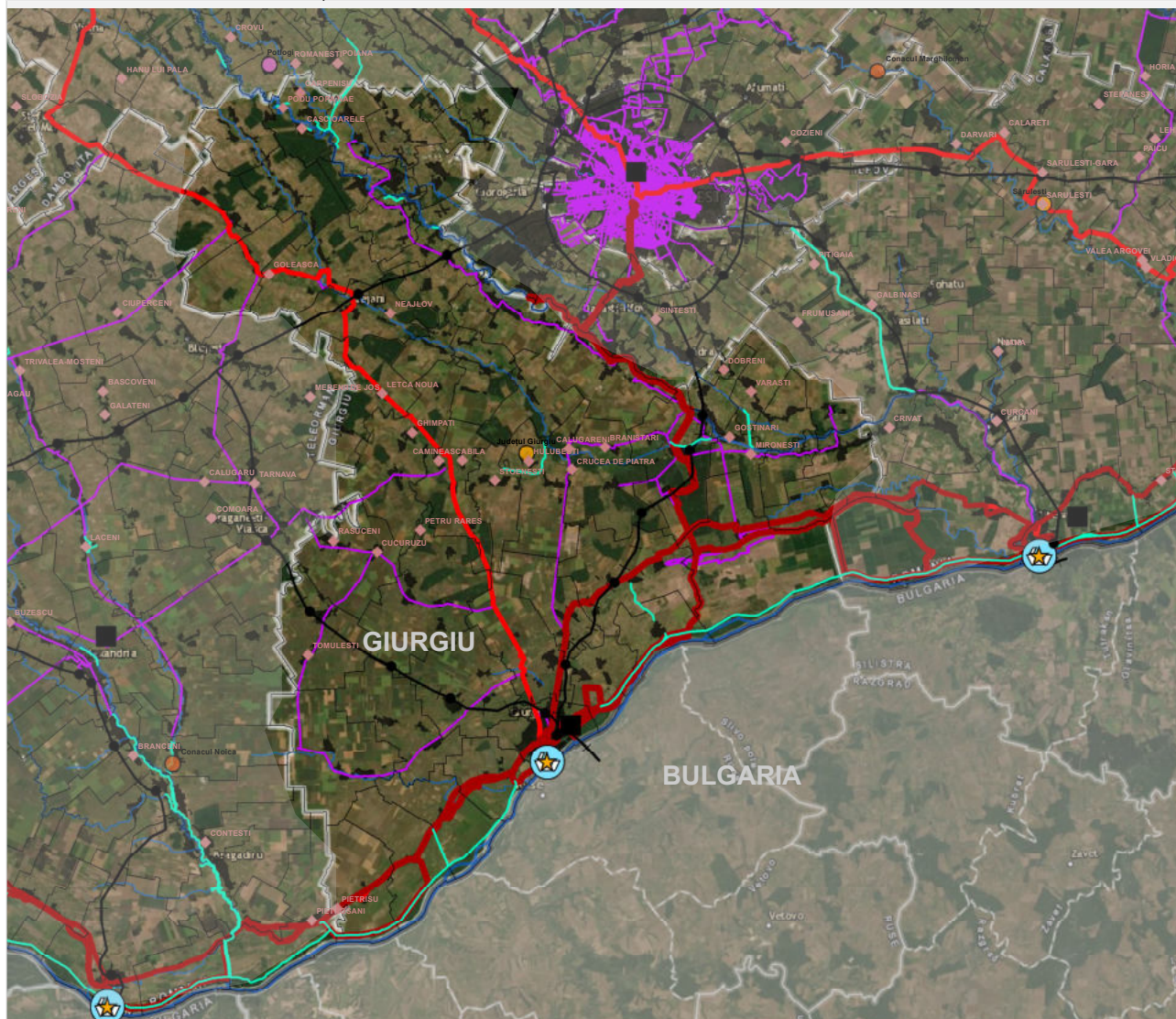
- Ruta bisericilor de lemn
- Ruta bisericilor fortificate
- Ruta castelilor
- Ruta castrelor romane
- Ruta cetăților
- Ruta culelor
- Rute curiilor
- Ruta mănăstirilor
- Ruta Sfântului Ladislau
- Refacerea peisajului cultural din Delta Dunării
- Satele cu arhitectură tradițională
- Traseul gastronomiei tradiționale



JUDEȚUL GIURGIU

- DISTRIBUȚIE TRASEE CICLOTURISM -

Conform metodologiei de identificare a traseelor cicloturistice la nivel național, propusă în studiu (trasee cicloturistice identificate de CJ-uri în colaborarea cu UAT-urile din teritoriu și completări de trasee cicloturistice propuse de alți actori relevanți astfel încât să se asigure continuitatea traseelor la nivel național) s-au identificat un număr de 263 km trasee cicloturistice la nivel județean.



Legendă

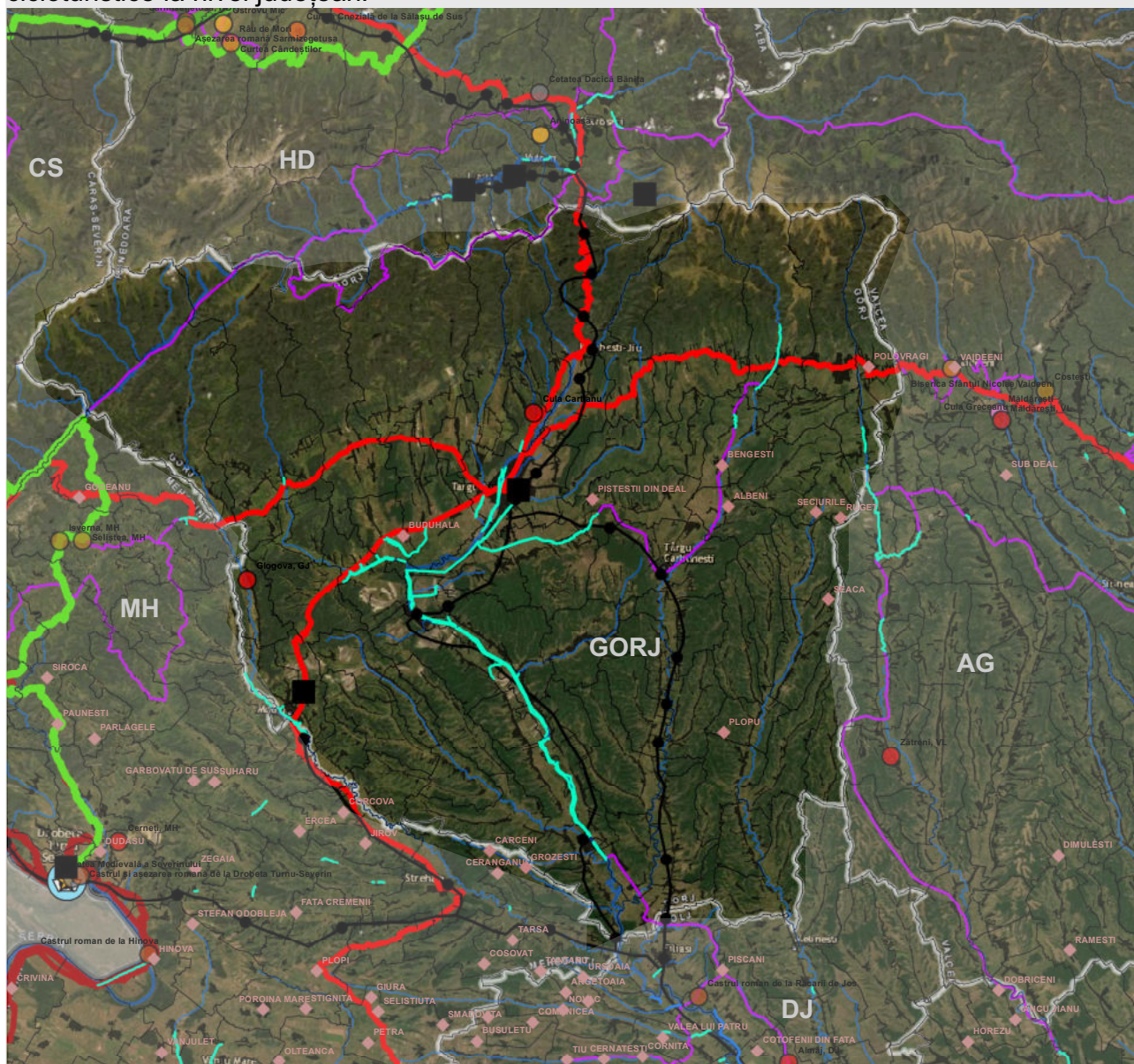
- | | | |
|---|--|--|
| <ul style="list-style-type: none"> Limită graniță națională Limită administrativă județe Limite state vecine Marea Neagră Munții Carpați Rețeaua națională de căi ferate Stații de cale ferată Zone rurale marginalizate Municipii Puncte de trecere a frontierei Porturi | <p><i>Rețeaua de cicloturism</i></p> <ul style="list-style-type: none"> Propuneri rute EuroVelo 6-13 Trasee cicloturistice de rang european Trasee cicloturistice de rang național (DANUBE CYCLE PLANS interreg) Trasee cicloturistice de rang regional-local Diguri intabulate propuse pentru introducerea în rețeaua națională de cicloturism Diguri neintabulate propuse pentru intabulare/ introducerea în rețeaua națională de cicloturism <p><i>Trasee tematice la nivel național</i></p> <ul style="list-style-type: none"> Via Romana Via Transilvanica | <p><i>Rute culturale</i></p> <ul style="list-style-type: none"> Ruta bisericilor de lemn Ruta bisericilor fortificate Ruta castelelor Ruta castrelor romane Ruta cetăților Ruta culelor Rute curiilor Ruta mănăstirilor Ruta Sfântului Ladislav Refacerea peisajului cultural din Delta Dunării Satele cu arhitectură tradițională Traseul gastronomiei tradiționale |
|---|--|--|



JUDEȚUL GORJ

- DISTRIBUȚIE TRASEE CICLOTURISM -

Conform metodologiei de identificare a traseelor cicloturistice la nivel național, propusă în studiu (trasee cicloturistice identificate de CJ-uri în colaborarea cu UAT-urile din teritoriu și completări de trasee cicloturistice propuse de alți actori relevanți astfel încât să se asigure continuitatea traseelor la nivel național) s-au identificat un număr de 224 km trasee cicloturistice la nivel județean.



Legendă

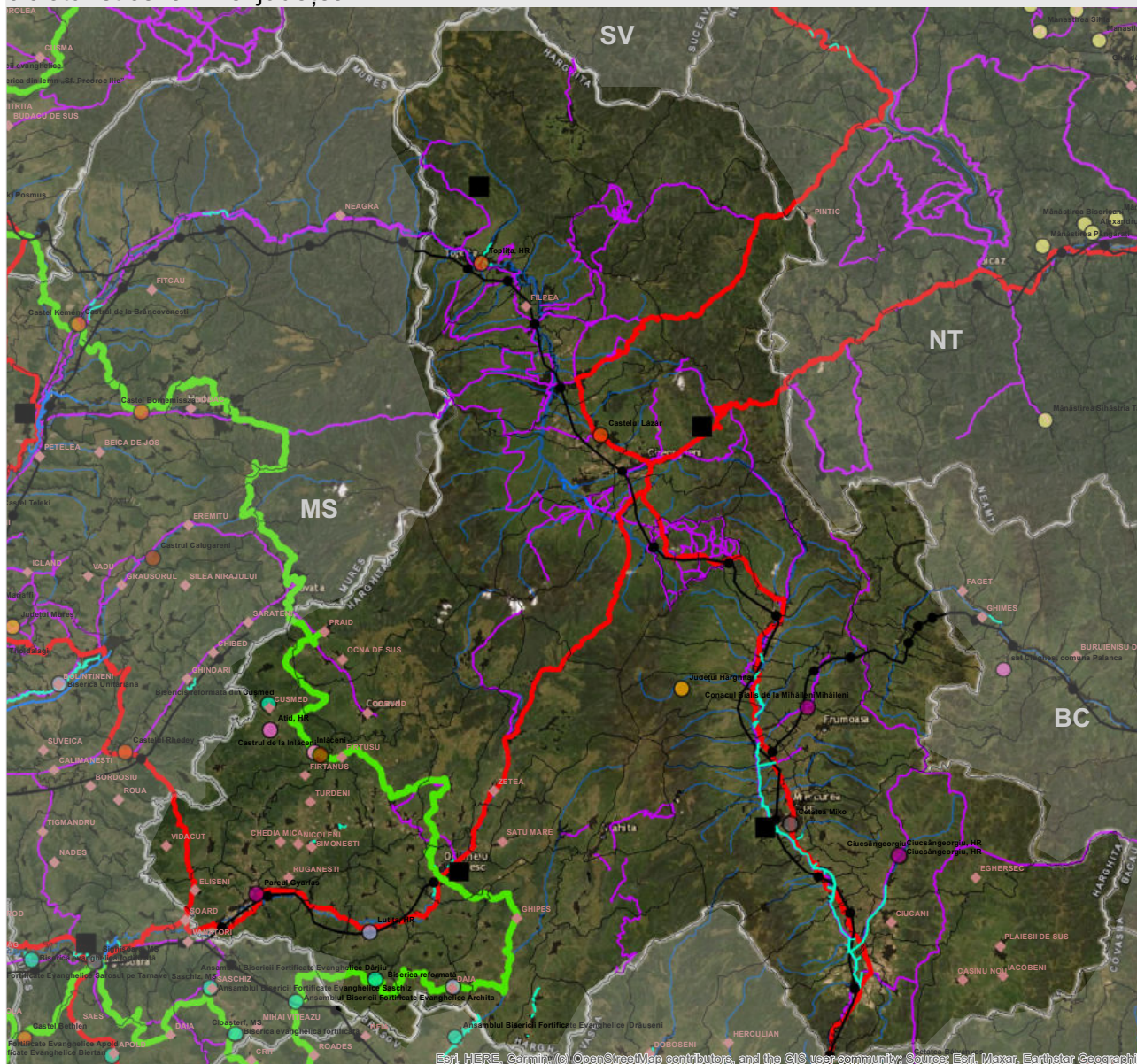
<ul style="list-style-type: none"> Limită graniță națională Limită administrativă județe Limite state vecine Marea Neagră Munții Carpați Rețeaua națională de căi ferate Stații de cale ferată Zone rurale marginalizate Municipii Puncte de trecere a frontierei Porturi 	<p><i>Rețeaua de cicloturism</i></p> <ul style="list-style-type: none"> Propuneri rute EuroVelo 6-13 Trasee cicloturistice de rang european Trasee cicloturistice de rang național (DANUBE CYCLE PLANS interreg) Trasee cicloturistice de rang regional-local Diguri intabulate propuse pentru introducerea în rețeaua națională de cicloturism Diguri neintabulate propuse pentru intabulare/introducerea în rețeaua națională de cicloturism <p><i>Trasee tematice la nivel național</i></p> <ul style="list-style-type: none"> Via Romana Via Transilvanica 	<p><i>Rute culturale</i></p> <ul style="list-style-type: none"> Ruta bisericilor de lemn Ruta bisericilor fortificate Ruta castelilor Ruta castrelor romane Ruta cetăților Ruta culelor Rute curiilor Ruta mănăstirilor Ruta Sfântului Ladislav Refacerea peisajului cultural din Delta Dunării Satele cu arhitectură tradițională Traseul gastronomiei tradiționale
---	--	--



JUDEȚUL HARGHITA

- DISTRIBUȚIE TRASEE CICLOTURISM -

Conform metodologiei de identificare a traseelor cicloturistice la nivel național, propusă în studiu (trasee cicloturistice identificate de CJ-uri în colaborarea cu UAT-urile din teritoriu și completări de trasee cicloturistice propuse de alți actori relevanți astfel încât să se asigure continuitatea traseelor la nivel național) s-au identificat un număr de 1219 km trasee cicloturistice la nivel județean.



Legenda

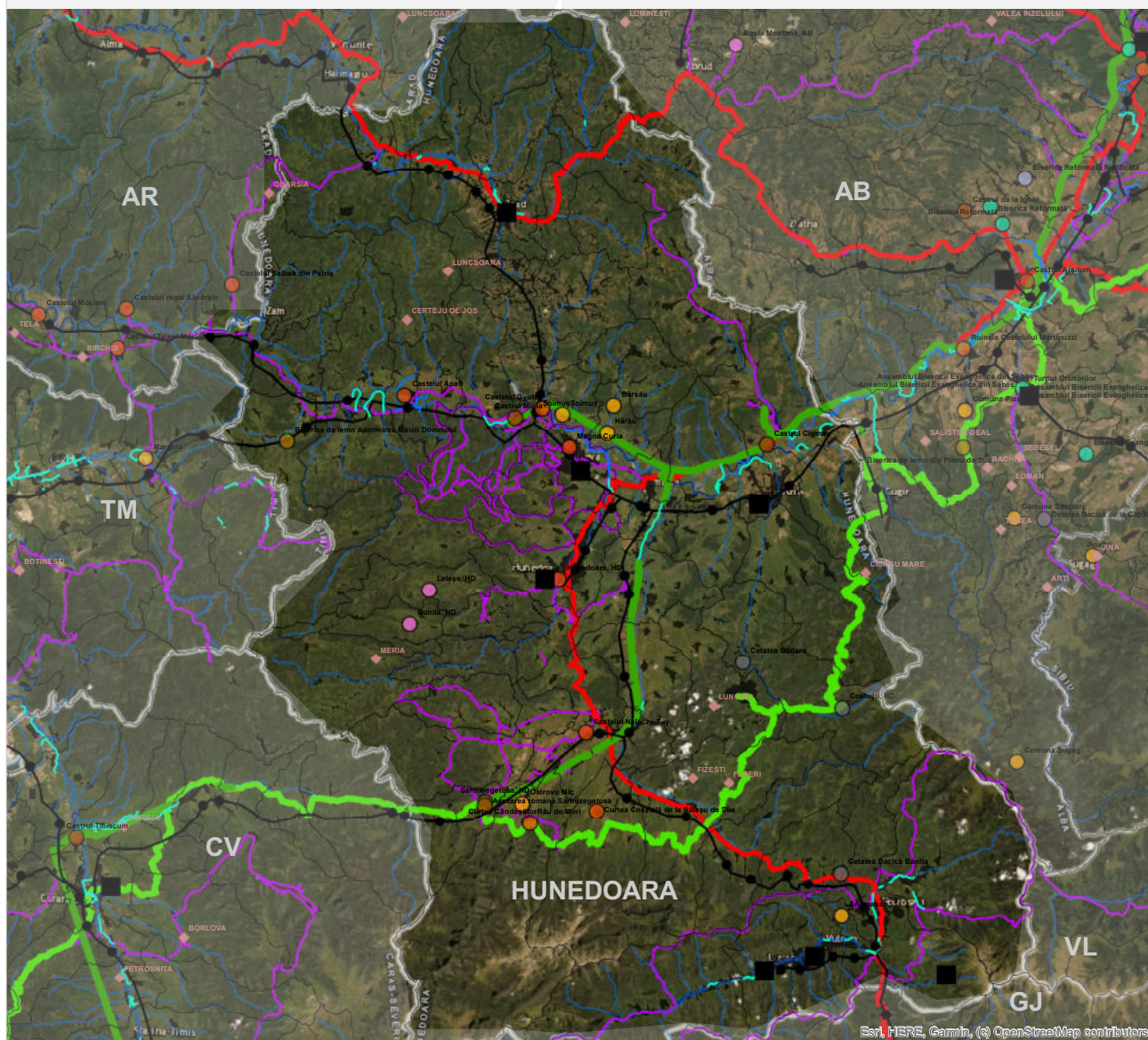
<ul style="list-style-type: none"> Limită graniță națională Limită administrativă județe Limite state vecine Marea Neagră Munții Carpați Rețeaua națională de căi ferate Stații de cale ferată Zone rurale marginalizate Municipii Puncte de trecere a frontierei Porturi 	<p>Rețeaua de cicloturism</p> <ul style="list-style-type: none"> Propuneri rute EuroVelo 6-13 Trasee cicloturistice de rang european Trasee cicloturistice de rang național (DANUBE CYCLE PLANS Intereg) Trasee cicloturistice de rang regional-local Diguri intabulate propuse pentru introducerea în rețeaua națională de cicloturism Diguri neintabulate propuse pentru intabulare/introducerea în rețeaua națională de cicloturism <p>Trasee tematice la nivel național</p> <ul style="list-style-type: none"> Via Romana Via Transilvanica 	<p>Rute culturale</p> <ul style="list-style-type: none"> Ruta bisericilor de lemn Ruta bisericilor fortificate Ruta castelurilor Ruta castrelor romane Ruta cetăților Ruta culelor Rute curiilor Ruta mănăstirilor Ruta Sfântului Ladislau Refacerea peisajului cultural din Delta Dunării Satele cu arhitectură tradițională Traseul gastronomiei tradiționale
---	---	--



Esri, HERE, Garmin, (c) OpenStreetMap contributors, and the GIS user community; Source: Esri, Maxar, Earthstar Geographics

JUDEȚUL HUNEDOARA - DISTRIBUȚIE TRASEE CICLOTURISM -

Conform metodologiei de identificare a traseelor cicloturistice la nivel național, propusă în studiu (trasee cicloturistice identificate de CJ-uri în colaborarea cu UAT-urile din teritoriu și completări de trasee cicloturistice propuse de alți actori relevanți astfel încât să se asigure continuitatea traseelor la nivel național) s-au identificat un număr de 743 km trasee cicloturistice la nivel județean.



Legendă

	Limită graniță națională				
	Limită administrativă județe				
	Limite state vecine				
	Marea Neagră				
	Munții Carpați				
	Rețeaua națională de căi ferate				
	Stații de cale ferată				
	Zone rurale marginalizate				
	Municipii				
	Puncte de trecere a frontierei				
	Porturi				
		Rețeaua de cicloturism			
			Propunerii rute EuroVelo 6-13		
			Trasee cicloturistice de rang european		
			Trasee cicloturistice de rang național (DANUBE CYCLE PLANS interreg)		
			Trasee cicloturistice de rang regional-local		
			Diguri intabulate propuse pentru introducerea în rețeaua națională de cicloturism		
			Diguri neintabulate propuse pentru intabulare/introducerea în rețeaua națională de cicloturism		
		Trasee tematice la nivel național			
			Via Romana		
			Via Transilvanica		
				Rute culturale	
			Ruta bisericilor de lemn		
			Ruta bisericilor fortificate		
			Ruta castelurilor		
			Ruta castrelor romane		
			Ruta cetăților		
			Ruta culelor		
			Rute curiilor		
			Ruta mănăstirilor		
			Ruta Sfântului Ladislav		
			Refacerea peisajului cultural din Delta Dunării		
			Satele cu arhitectură tradițională		
			Traseul gastronomiei tradiționale		



Est: HERE, Garmin, © OpenStreetMap contributors

Distribuția teritorială a traseelor cicloturistice EXISTENTE												
Judetul		Hunedoara										
[selectați din listă]												
Denumire traseu cicloturistic		Traseul 1 Roșu, Traseul 2 Orange										
[introduceți denumirea traseului]												
UAT traversat		Vefel, Deva, Peștișu Mic, Cârjiți										
[introduceți denumirea UAT-urilor]												
Obiective turistice majore din proximitate / destinații		Biserica Ortodoxă din Lemn monument istoric (Vulceș, în Vefel), Biserica Reformata (Mintia), Castru Roman Micia (Mintia), Parc Castel, Castelul Gyulay Ferenc de la Mintia (Mintia), Schitul de la Nandru (Nandru), Cetatea Deva (Deva), Bisericile din lemn (Muncelu Mic, Runcu Mic, Boia Bârzii, Muncelu Mare),										
[descrieți pe scurt punctele de interes turistic]												
Complementaritatea cu transport public		autoturism parțial pe unele drumuri naționale, comunale și agricole.										
[descrieți modulile de transport complementare]												
Segment	Tipologie sens de deplasare	Profilul transversal (m)	Lungime segment (Km)	Studii/proiecte care au stat la baza realizării traseului cicloturistic/pistei pentru biciclete*	Tip suprafață	Nivel de dificultate*	Regim juridic	Proprietarul terenurilor	Amplasament	Anul realizării infrastructurii	Starea tehnică	Alte informații relevante
[introduceți denumire/codificare]	[selectați din listă]	[introduceți]	[introduceți]	[selectați din listă]	[selectați din listă]	[selectați din listă]	[selectați din listă]	[selectați din listă]	[selectați din listă]	[introduceți]	[selectați din listă]	
Traseul 1 Roșu	sens dublu	2.5 m	13.90 km	alte	asfalt	mediu	Domeniu public	Primăria	Extravilan	2019	necesită reparații locale	
Traseul 2 Orange	sens dublu	2.5 m	63.4 km	alte	asfalt, pietriș, pământ	dificil	Domeniu public	Statul Român, altele	Extravilan	2019	necesită reparații capitale	
LUNGIME TOTALĂ TRASEU			77.30 km									

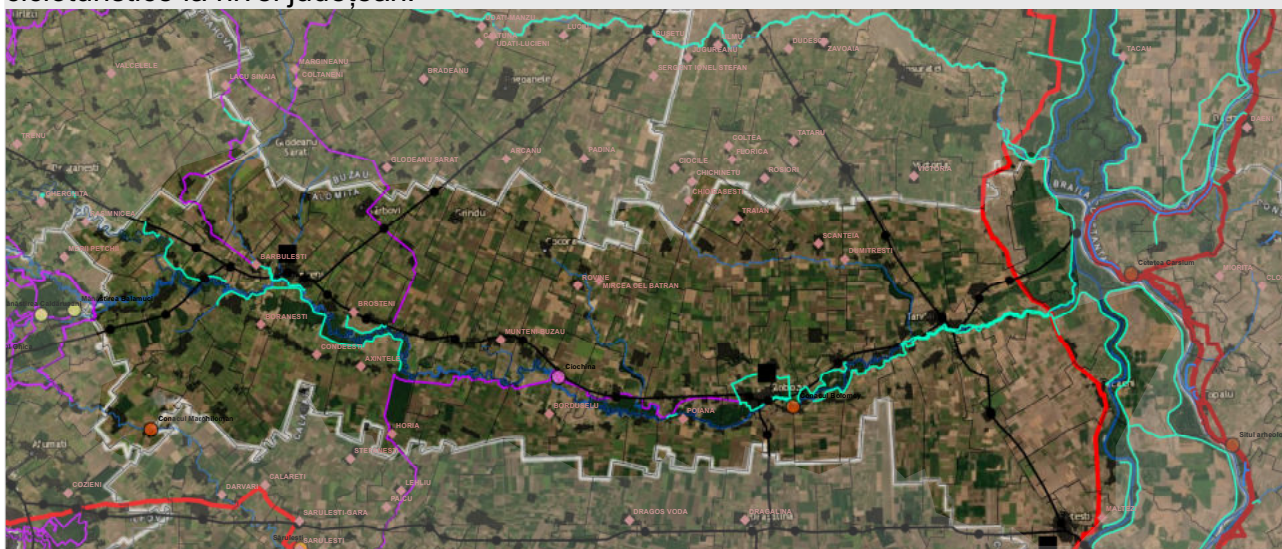
Denumire traseu cicloturistic		1. "Amenajare pista de biciclete în municipiul Orastie, judetul Hunedoara"										
[introduceți denumirea traseului]		2. "Amenajare pista de biciclete pentru deplasari nemotorizate în Municipiul Orastie, judetul Hunedoara"										
UAT traversat		Municipiul Orastie										
[introduceți denumirea UAT-urilor]												
Obiective turistice majore din proximitate / destinații		Arsenal Park Transilvania, Arena Park, Centrul vechi - zona istorica, Baraj Stavila, Philips Orastie SRL- zona industrială, Biserica "Adormirea Maicii Domnului", gara, autogara										
[descrieți pe scurt punctele de interes turistic]												
Complementaritatea cu transport public		autobuz, tren										
[descrieți modulile de transport complementare]												
Segment	Tipologie sens de deplasare	Profilul transversal (m)	Lungime segment (Km)	Studii/proiecte care au stat la baza realizării traseului cicloturistic/pistei pentru biciclete*	Tip suprafață	Nivel de dificultate*	Regim juridic	Proprietarul terenurilor	Amplasament	Anul realizării infrastructurii	Starea tehnică	Alte informații relevante
[introduceți denumire/codificare]	[selectați din listă]	[introduceți]	[introduceți]	[selectați din listă]	[selectați din listă]	[selectați din listă]	[selectați din listă]	[selectați din listă]	[selectați din listă]	[introduceți]	[selectați din listă]	
Amenajare pista de biciclete în municipiul Orastie, judetul Hunedoara	sens dublu	2.0 m	4.41 km	studii de trafic	pământ tasat	mediu	Domeniu public	Primăria	Intravilan	2022	necesită reparații capitale	Obiectiv de investiții prin fonduri nerambursabile C10- PNRR
Amenajare pista de biciclete pentru deplasari nemotorizate în Municipiul Orastie, judetul Hunedoara	sens dublu	2.0 m	6,85 km	studii de trafic	pământ tasat	mediu	Domeniu public	Primăria	Intravilan	2022	necesită reparații capitale	Obiectiv de investiții prin fonduri nerambursabile C10- PNRR
Tronson Strada Pricazului- centura	sens dublu	2,0 m	0,90 km	studii de trafic	asfalt	lejer	Domeniu public	Primăria	Intravilan	2020	nu necesită intervenții	Investiție din buget local
LUNGIME TOTALĂ TRASEU			4.41 km									

LUNGIME TOTALĂ TRASEE	81.71 km
-----------------------	----------

JUDEȚUL IALOMIȚA

- DISTRIBUȚIE TRASEE CICLOTURISM -

Conform metodologiei de identificare a traseelor cicloturistice la nivel național, propusă în studiu (trasee cicloturistice identificate de CJ-uri în colaborarea cu UAT-urile din teritoriu și completări de trasee cicloturistice propuse de alți actori relevanți astfel încât să se asigure continuitatea traseelor la nivel național) s-au identificat un număr de 145 km trasee cicloturistice la nivel județean.



Legenda

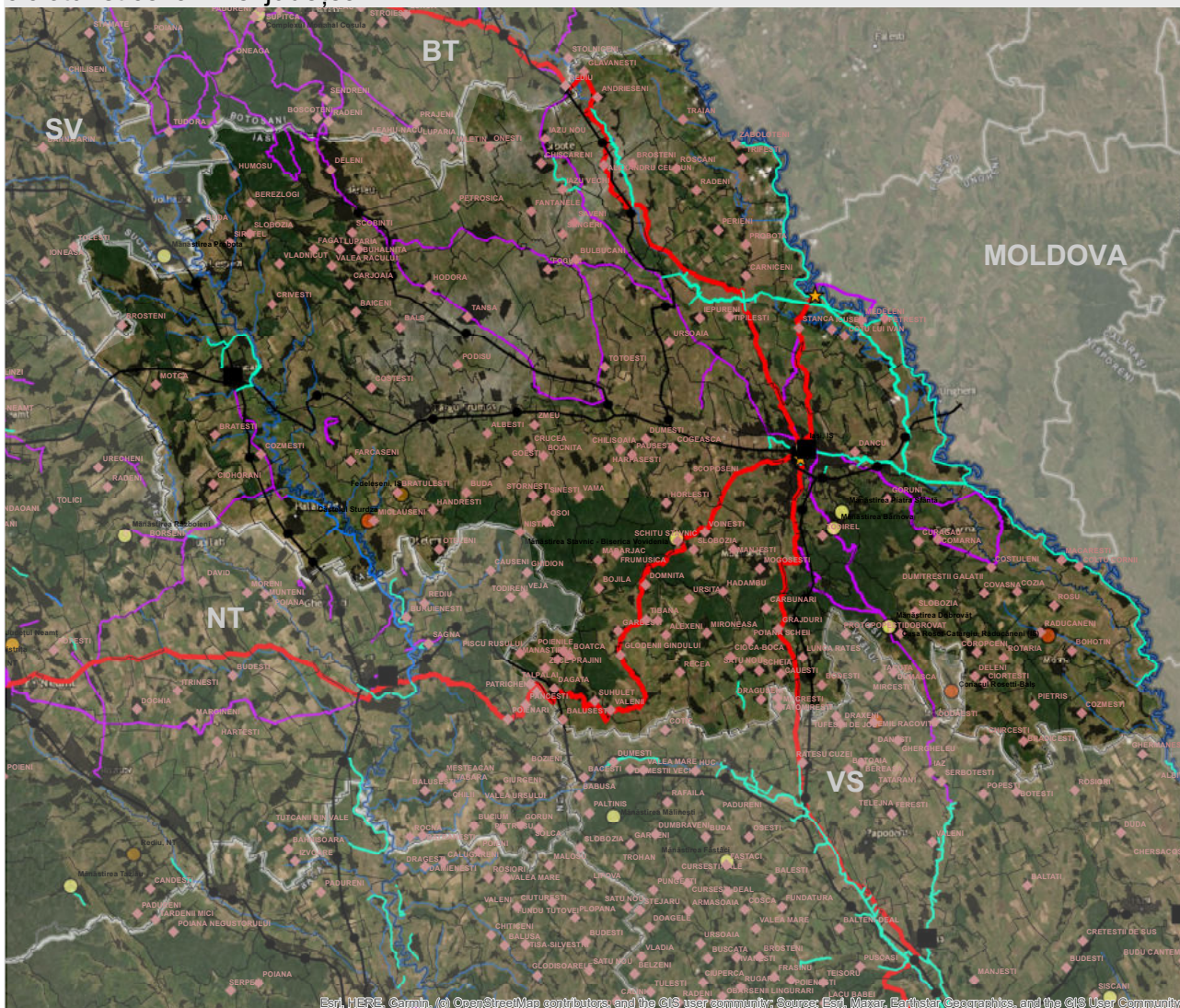
Limită graniță națională	Rețeaua de cicloturism	Rute culturale
Limită administrativă județe	Propuneri rute EuroVelo 6-13	Ruta bisericilor de lemn
Limite state vecine	Trasee cicloturistice de rang european	Ruta bisericilor fortificate
Marea Neagră	Trasee cicloturistice de rang național (DANUBE CYCLE PLANS interreg)	Ruta castelurilor
Munții Carpați	Trasee cicloturistice de rang regional-local	Ruta castrelor romane
Rețeaua națională de căi ferate	Diguri intabulate propuse pentru introducerea în rețeaua națională de cicloturism	Ruta cetăților
Stații de cale ferată	Diguri neintabulate propuse pentru intabulare/introducerea în rețeaua națională de cicloturism	Ruta culelor
Zone rurale marginalizate	Trasee tematice la nivel național	Rute curiilor
Municipii	Via Romana	Ruta mănăstirilor
Puncte de trecere a frontierei	Via Transilvanica	Ruta Sfântului Ladislau
Porturi		Refacerea peisajului cultural din Delta Dunării
		Satele cu arhitectură tradițională
		Traseul gastronomiei tradiționale



JUDEȚUL IAȘI

- DISTRIBUȚIE TRASEE CICLOTURISM -

Conform metodologiei de identificare a traseelor cicloturistice la nivel național, propusă în studiu (trasee cicloturistice identificate de CJ-uri în colaborarea cu UAT-urile din teritoriu și completări de trasee cicloturistice propuse de alți actori relevanți astfel încât să se asigure continuitatea traseelor la nivel național) s-au identificat un număr de 294 km trasee cicloturistice la nivel județean.



Esri, HERE, Garmin, (c) OpenStreetMap contributors, and the GIS user community, Source: Esri, Maxar, Earthstar Geographics, and the GIS User Community

Legendă

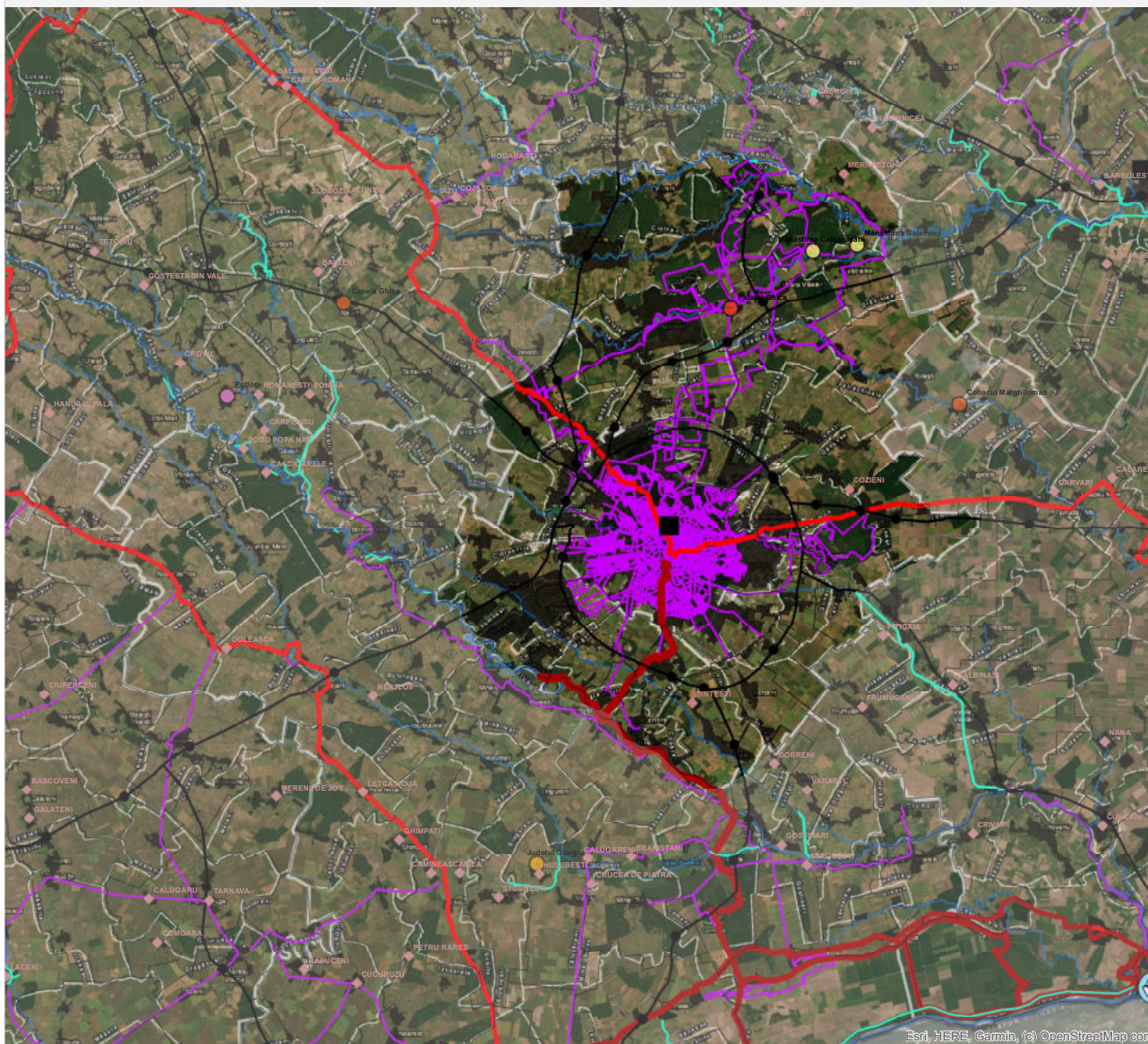
	Limită graniță națională					
	Limită administrativă județe	Rețeaua de cicloturism		Propuneri rute EuroVelo 6-13	Rute culturale	
	Limite state vecine		Trasee cicloturistice de rang european		Ruta bisericilor de lemn	
	Marea Neagră		Trasee cicloturistice de rang național (DANUBE CYCLE PLANS interreg)		Ruta bisericilor fortificate	
	Munții Carpați		Trasee cicloturistice de rang regional-local		Ruta castelelor	
	Rețeaua națională de căi ferate		Diguri intabulate propuse pentru introducerea în rețeaua națională de cicloturism		Ruta castrelor romane	
	Stații de cale ferată		Diguri neintabulate propuse pentru intabulare/introducerea în rețeaua națională de cicloturism		Ruta cetăților	
	Zone rurale marginalizate	Trasee tematice la nivel național		Via Romana		Ruta culelor
	Municipii		Via Transilvanica		Rute curiilor	
	Puncte de trecere a frontierei				Ruta mănăstirilor	
	Porturi				Ruta Sfântului Ladislav	
					Refacerea peisajului cultural din Delta Dunării	
					Satele cu arhitectură tradițională	
					Traseul gastronomiei tradiționale	



JUDEȚUL ILFOV

- DISTRIBUȚIE TRASEE CICLOTURISM -

Conform metodologiei de identificare a traseelor cicloturistice la nivel național, propusă în studiu (trasee cicloturistice identificate de CJ-uri în colaborarea cu UAT-urile din teritoriu și completări de trasee cicloturistice propuse de alți actori relevanți astfel încât să se asigure continuitatea traseelor la nivel național) s-au identificat un număr de 104 km trasee cicloturistice la nivel județean.



Esri, HERE, Garmin, (c) OpenStreetMap contributors

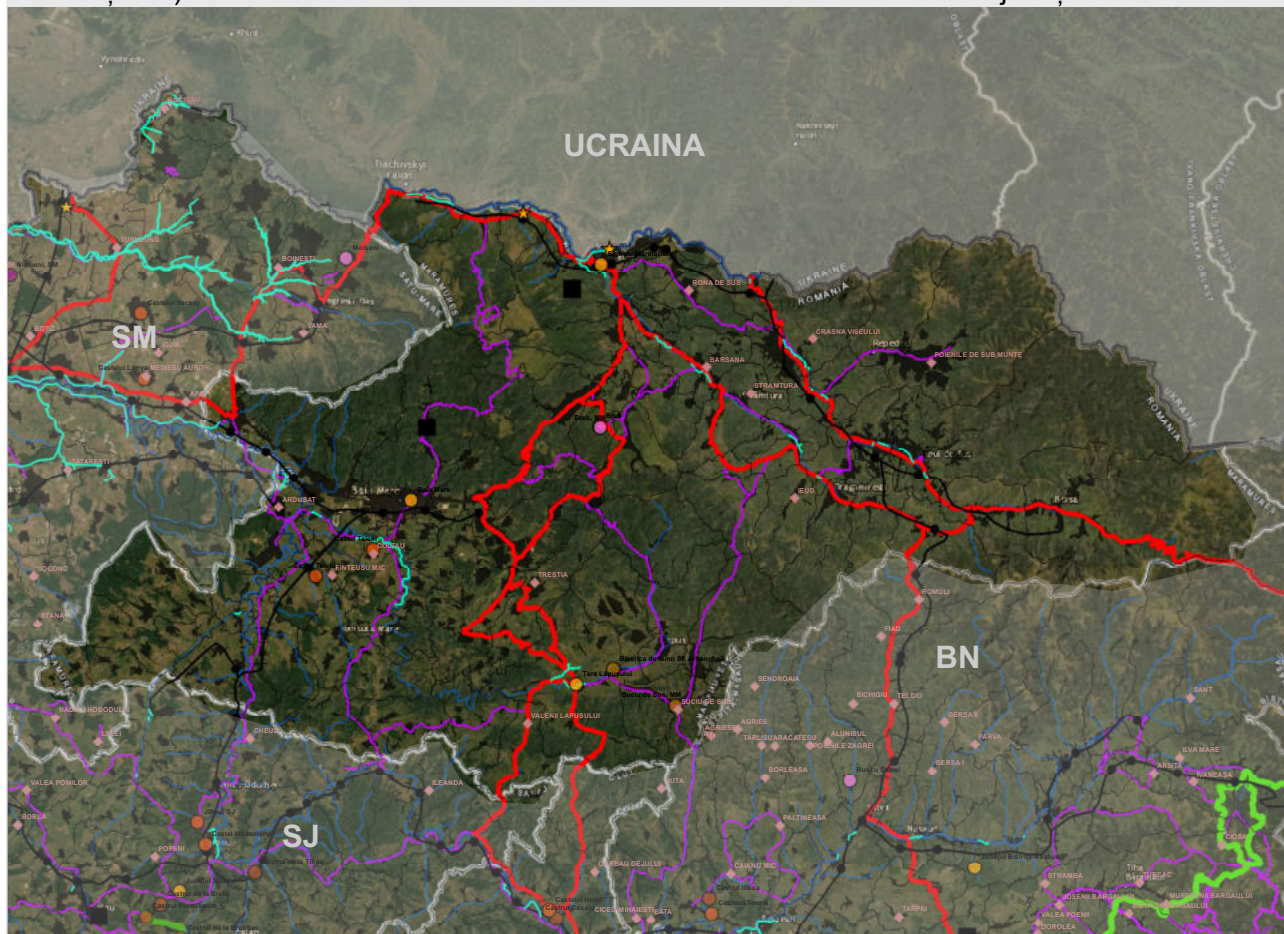
Legendă

	Limită graniță națională						
	Limită administrativă județe	Rețeaua de cicloturism		Propunerii rute EuroVelo 6-13		Ruta bisericilor de lemn	
	Limite state vecine		Trasee cicloturistice de rang european		Trasee cicloturistice de rang național (DANUBE CYCLE PLANS interreg)		Ruta bisericilor fortificate
	Marea Neagră		Trasee cicloturistice de rang regional-local		Diguri intabulate propuse pentru introducerea în rețeaua națională de cicloturism		Ruta castelelor
	Munții Carpați		Diguri neintabulate propuse pentru intabulare/introducerea în rețeaua națională de cicloturism		Via Romana		Ruta castrelor romane
	Rețeaua națională de căi ferate		Via Transilvanica		Via Transilvanica		Ruta cetățitor
	Stații de cale ferată						Ruta culelor
	Zone rurale marginalizate						Rute curiilor
	Municipii						Ruta mănăstirilor
	Puncte de trecere a frontierei						Ruta Sfântului Ladislau
	Porturi						Refacerea peisajului cultural din Delta Dunării
							Satele cu arhitectură tradițională
							Traseul gastronomiei tradiționale



JUDEȚUL MARAMUREȘ - DISTRIBUȚIE TRASEE CICLOTURISM -

Conform metodologiei de identificare a traseelor cicloturistice la nivel național, propusă în studiu (trasee cicloturistice identificate de CJ-uri în colaborarea cu UAT-urile din teritoriu și completări de trasee cicloturistice propuse de alți actori relevanți astfel încât să se asigure continuitatea traseelor la nivel național) s-au identificat un număr de 545 km trasee cicloturistice la nivel județean.



Legendă

- Limită graniță națională
- Limită administrativă județe
- Limite state vecine
- Marea Neagră
- Munții Carpați
- Rețeaua națională de căi ferate
- Stații de cale ferată
- Zone rurale marginalizate
- Municipii
- Puncte de trecere a frontierei
- Porturi

Rețeaua de cicloturism

- Propuneri rute EuroVelo 6-13
- Trasee cicloturistice de rang european
- Trasee cicloturistice de rang național (DANUBE CYCLE PLANS interreg)
- Trasee cicloturistice de rang regional-local
- Diguri intabulate propuse pentru introducerea în rețeaua națională de cicloturism
- Diguri neintabulate propuse pentru intabulare/ introducerea în rețeaua națională de cicloturism

Trasee tematice la nivel național

- Via Romana
- Via Transilvanica

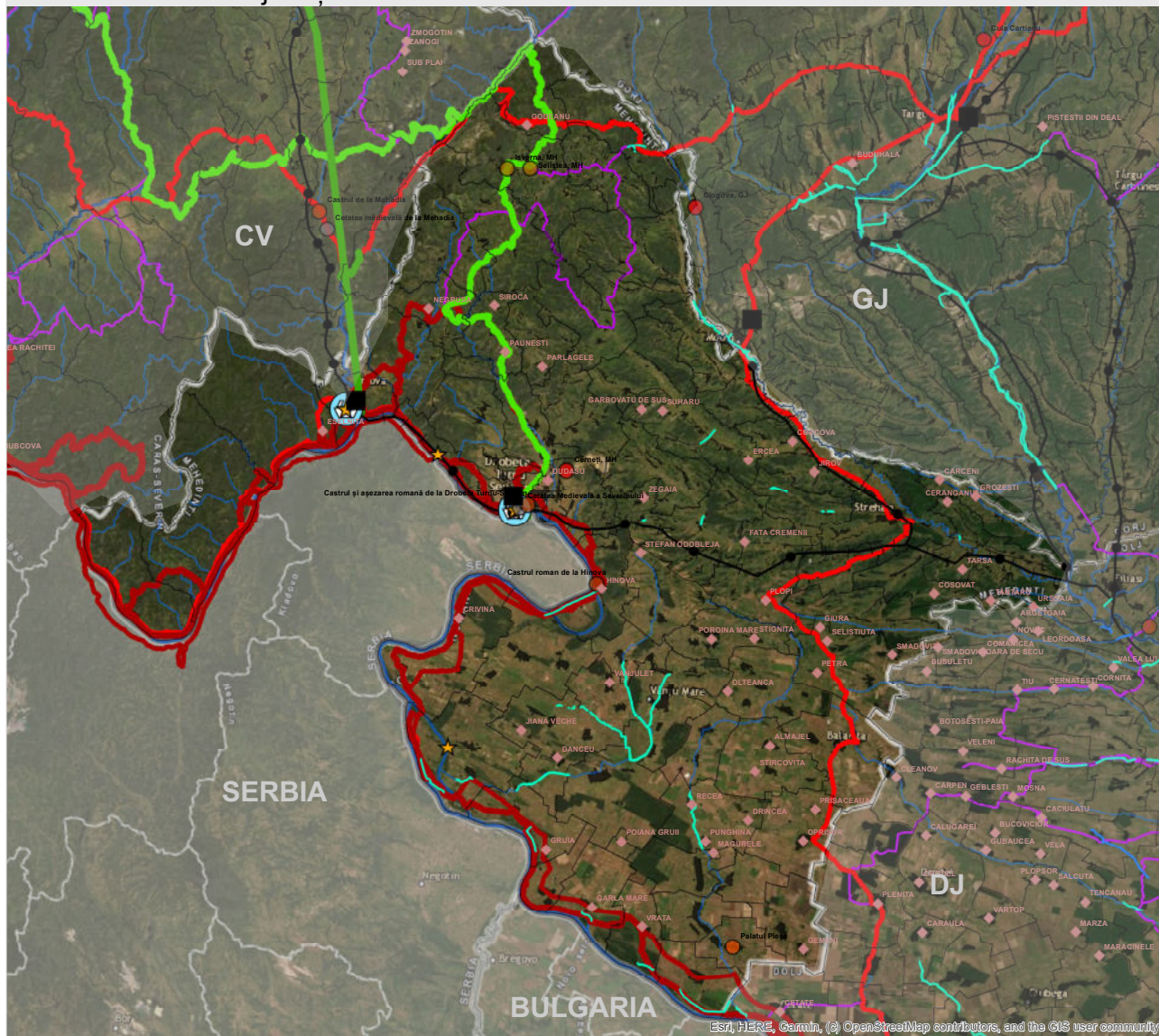
Rute culturale

- Ruta bisericilor de lemn
- Ruta bisericilor fortificate
- Ruta castelelor
- Ruta castrelor romane
- Ruta cetăților
- Ruta culelor
- Rute curiilor
- Ruta mănăstirilor
- Ruta Sfântului Ladislau
- Refacerea peisajului cultural din Delta Dunării
- Satele cu arhitectură tradițională
- Traseul gastronomiei tradiționale



JUDEȚUL MEHEDINȚI - DISTRIBUȚIE TRASEE CICLOTURISM -

Conform metodologiei de identificare a traseelor cicloturistice la nivel național, propusă în studiu (trasee cicloturistice identificate de CJ-uri în colaborarea cu UAT-urile din teritoriu și completări de trasee cicloturistice propuse de alți actori relevanți astfel încât să se asigure continuitatea traseelor la nivel național) s-au identificat un număr de 165 km trasee cicloturistice la nivel județean.



Esri, HERE, Garmin, (c) OpenStreetMap contributors, and the GIS user community

Legendă

- Limită graniță națională
- Limită administrativă județe
- Limite state vecine
- Marea Neagră
- Munții Carpați
- Rețeaua națională de căi ferate
- Stații de cale ferată
- Zone rurale marginalizate
- Municipii
- Puncte de trecere a frontierei
- Porturi

Rețeaua de cicloturism

- Propuneri rute EuroVelo 6-13
- Trasee cicloturistice de rang european
- Trasee cicloturistice de rang național (DANUBE CYCLE PLANS interreg)
- Trasee cicloturistice de rang regional-local
- Diguri intabulate propuse pentru introducerea în rețeaua națională de cicloturism
- Diguri neintabulate propuse pentru intabulare/introducerea în rețeaua națională de cicloturism

Trasee tematice la nivel național

- Via Romana
- Via Transilvanica

Rute culturale

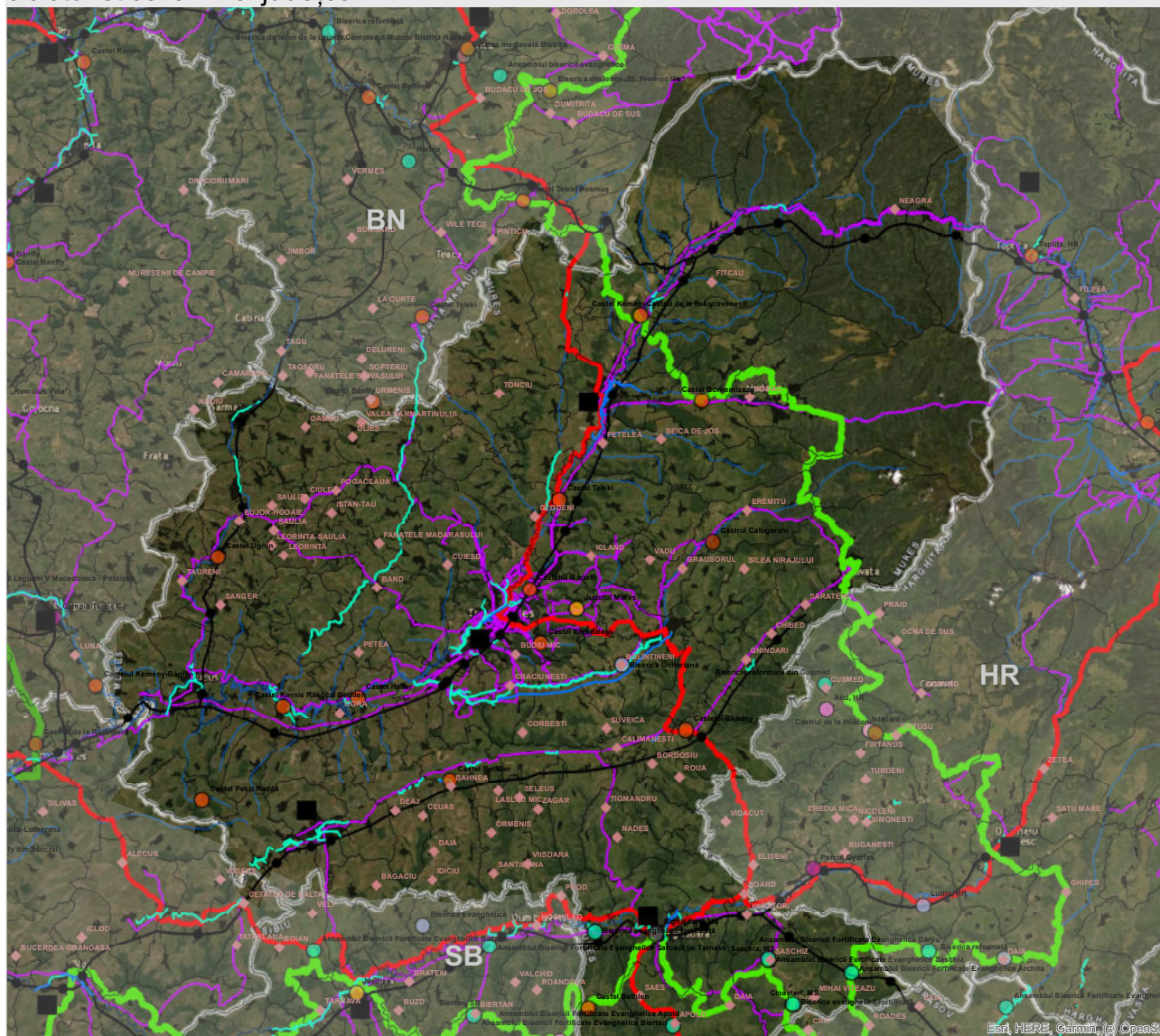
- Ruta bisericilor de lemn
- Ruta bisericilor fortificate
- Ruta castelilor
- Ruta castrelor romane
- Ruta cetăților
- Ruta culelor
- Rute curiilor
- Ruta mănăstirilor
- Ruta Sfântului Ladislau
- Refacerea peisajului cultural din Delta Dunării
- Satele cu arhitectură tradițională
- Traseul gastronomiei tradiționale



JUDEȚUL MUREȘ

- DISTRIBUȚIE TRASEE CICLOTURISM -

Conform metodologiei de identificare a traseelor cicloturistice la nivel național, propusă în studiu (trasee cicloturistice identificate de CJ-uri în colaborarea cu UAT-urile din teritoriu și completări de trasee cicloturistice propuse de alți actori relevanți astfel încât să se asigure continuitatea traseelor la nivel național) s-au identificat un număr de 496 km trasee cicloturistice la nivel județean.



Legenda

<ul style="list-style-type: none"> Limită graniță națională Limită administrativă județe Limite state vecine Marea Neagră Munții Carpați Rețeaua națională de căi ferate Stații de cale ferată Zone rurale marginalizate Municipii Puncte de trecere a frontierei Porturi 	<p>Rețeaua de cicloturism</p> <ul style="list-style-type: none"> Propuneri rute EuroVelo 6-13 Trasee cicloturistice de rang european Trasee cicloturistice de rang național (DANUBE CYCLE PLANS interreg) Trasee cicloturistice de rang regional-local Diguri intabulate propuse pentru introducerea în rețeaua națională de cicloturism Diguri neintabulate propuse pentru intabulare/introducerea în rețeaua națională de cicloturism <p>Trasee tematice la nivel național</p> <ul style="list-style-type: none"> Via Romana Via Transilvanica 	<p>Rute culturale</p> <ul style="list-style-type: none"> Ruta bisericilor de lemn Ruta bisericilor fortificate Ruta castelilor Ruta castrelor romane Ruta cetăților Ruta culelor Rute curiilor Ruta mănăstirilor Ruta Sfântului Ladislav Refacerea peisajului cultural din Delta Dunării Satele cu arhitectură tradițională Traseul gastronomiei tradiționale
---	--	--



Distribuția teritorială a traseelor cicloturistice EXISTENTE

Județul [selecțaiți din listă]	Mureș
-----------------------------------	-------

Denumire traseu cicloturistic [introduceți denumirea traseului]	Traseul CIRCUITUL COMORII
UAT traversat [introduceți denumirea UAT-urilor]	UAT Comuna Livezeni, sat Ivănești, sat Sânișor -UAT Orașul Miercurea Nirajului
Obiective turistice majore din proximitate / destinații [descrieți pe scurt punctele de interes turistic]	Biserica de lemn din Sânișor, comuna Livezeni, județul Mureș. Edificarea bisericii a avut loc în secolul XVIII. Are hramul „Sfinții Arhangheli Mihail și Gavriil”. Biserica se află pe noua listă a monumentelor istorice sub codul LMI: MS-II-m-B-15793.. Biserica reformata din Piata Bocskai din Miercurea Nirajului, Biserica medievală din Sântana Nirajului, construită în secolul al XIV-lea
Complementaritatea cu transport public [descrieți modulele de transport complementare]	autobuz

Segment [introduceți denumire/codificare]	Tipologie sens de deplasare [selecțaiți din listă]	Profilul transversal (m) [introduceți]	Lungime segment (Km) [introduceți]	Studii/proiecte care au stat la baza realizării traseului cicloturistic/pistei pentru biciclete* [selecțaiți din listă]	Tip suprafață [selecțaiți din listă]	Nivel de dificultate* [selecțaiți din listă]	Regim juridic [selecțaiți din listă]	Proprietarul terenurilor [selecțaiți din listă]	Amplasament [selecțaiți din listă]	Anul realizării infrastructurii [introduceți]	Starea tehnică [selecțaiți din listă]	Alte informații relevante
Segment Circuitul Comorii (circuit, pomeste si are punct final Primaria Livezeni)	un singur sens	0,5 m - 2,00 m	22,87 km	alte	pământ tasat	mediu	Domeniu public-privat	Statul Român, altele	Extravilan	2018	necesită reparații locale	https://www.arcgis.com/apps/Profile/index.html?appid=00982d7f7594412d95962e6f52b56e860&fbclid=IwAR0UySoOajGFK5D_UqV3oRLI9tB9GnaXbt-JJR94T3jRUR5FM63mJdK17M4
Segmentul Circuitul Comorii Livezeni - Miercurea Nirajului (traseu liniar)	un singur sens	0,5 m - 2,00 m	25,36	alte	pământ tasat	mediu	Domeniu public-privat	Statul Român, altele	Extravilan	2018	necesită reparații locale	https://www.facebook.com/Jeddkincses-1%3BAra-Circuitul-Comorii-Livezeni-1621515997890611/
segment n (localitatea ...-localitatea n)												
LUNGIME TOTALĂ TRASEU			48,23 km									

Denumire traseu cicloturistic [introduceți denumirea traseului]	traseu inter
UAT traversat [introduceți denumirea UAT-urilor]	municipiul Târgu Mureș
Obiective turistice majore din proximitate / destinații [descrieți pe scurt punctele de interes turistic]	
Complementaritatea cu transport public [descrieți modulele de transport complementare]	autobuz

Segment [introduceți denumire/codificare]	Tipologie sens de deplasare [selecțaiți din listă]	Profilul transversal (m) [introduceți]	Lungime segment (Km) [introduceți]	Studii/proiecte care au stat la baza realizării traseului cicloturistic/pistei pentru biciclete* [selecțaiți din listă]	Tip suprafață [selecțaiți din listă]	Nivel de dificultate* [selecțaiți din listă]	Regim juridic [selecțaiți din listă]	Proprietarul terenurilor [selecțaiți din listă]	Amplasament [selecțaiți din listă]	Anul realizării infrastructurii [introduceți]	Starea tehnică [selecțaiți din listă]	Alte informații relevante
str Madach Imre-str Lavandei	sens dublu	1,8 m	0,713 km		asfalt	ușor	Domeniu public	Primăria	Intravilan	2016	nu necesită intervenții	
str Libertății tronsonul dintre str Insulei și str Dezrobirii	sens dublu	2m	2,225 km		asfalt	ușor	Domeniu public	Primăria	Intravilan	2016	nu necesită intervenții	
Aleea Carpați tronsonul între Cocosul de Aur și str Fumicilor	sens dublu	2 m	0,615 km		asfalt	ușor	Domeniu public	Primăria	Intravilan	2018	necesita intervenții la trecerea de cale ferată	
str. Livezeni	sens dublu	2 m	0,97 km		asfalt	ușor	Domeniu public	Primăria	Intravilan	2018	nu necesită intervenții	
str. Podeni	sens simplu	1,8m	0,835 km		asfalt	ușor	Domeniu public	Primăria	Intravilan	2014	necesita lucrari de marcaje	
str. IH Rădulescu	sens simplu	1,5 m	0,47 km		asfalt	ușor	Domeniu public	Primăria	Intravilan	2015	necesita lucrari de marcaje	
Livezeni-Budai Nagy Antal-pista canal Poklos mal drept	sens simplu	1,5 m	2,417 km	SF	asfalt	ușor	Domeniu public	Primăria	Intravilan	n/a		În curs de implementare
Livezeni-Budai Nagy Antal-pista canal Poklos mal stang	sens simplu	1,5 m	1,907 km	SF	asfalt	ușor	Domeniu public	Primăria	Intravilan	n/a		În curs de implementare

str. Gheorghe Doja	sens dublu	3m	3,15 km	SF	asfalt	ușor	Domeniu public	Primăria	Intravilan	n/a		În curs de implementare
zona Clinicilor	sens dublu	3 m	1,413 km	SF	asfalt	ușor	Domeniu public	Primăria	Intravilan	n/a		În curs de implementare

LUNGIME TOTALĂ TRASEU	4,51 km
------------------------------	----------------

LUNGIME TOTALĂ TRASEE	52,74 km
------------------------------	-----------------

Distribuția teritorială a traseelor cicloto turistice PROPUSE

Judetul <i>[selectați din listă]</i>		Mureș
Denumire traseu cicloto turistic <i>[introduceți denumirea traseului]</i>	B-ul Tudor Vladimirescu - cartier 22 Decembrie 1989	
UAT traversat <i>[introduceți denumirea UAT-urilor]</i>	Municipiul Târgu Mureș	
Obiective turistice majore din proximitate / destinații <i>[descrieți pe scurt punctele de interes turistic]</i>	Piata Trandafirilor, Catedrala Înălțarea Domnului, Muzeul de Etnografie și Artă Populară, Palatul Culturii Târgu Mureș	
Complementaritatea cu transport public <i>[descrieți modulele de transport complementare]</i>	Autobuz, transport public	

Segment <i>[introduceți denumirea/codificarea]</i>	Tipologie sens de deplasare <i>[selectați din listă]</i>	Formă <i>[selectați din listă]</i>	Profilul transversal (m) <i>[introduceți]</i>	Lungime segment (Km) <i>[introduceți]</i>	Studii/proiecte care au stat la baza propunerii traseului cicloto turistic (dacă este cazul) <i>[selectați din listă]</i>	Tip suprafață <i>[selectați din listă]</i>	Nivel de dificultate* <i>[selectați din listă]</i>	Regim juridic <i>[selectați din listă]</i>	Proprietarul terenurilor <i>[selectați din listă]</i>	Amplasament <i>[selectați din listă]</i>	Alte informații relevante
Reabilitare infrastructură rutieră pe coridorul : Tudor Vladimirescu - cartier 22 Decembrie 1989, deservit de transportul public	sens dublu	circuit	3.0 m	7.80 km	studiu de fezabilitate	asfalt	lejer	Domeniu public	Primăria	Intravilan	
segment n (localitatea ... - localitatea n)											
LUNGIME TOTALĂ TRASEU				7.80 km							

Denumire traseu cicloto turistic <i>[introduceți denumirea traseului]</i>	TRASEU CICLOTURISTIC TRASEUL CASTELOR, TRASEU DE TURISM RUTIER MUREȘ, de la intrarea în județ la răsărit dinspre localitatea Harghita, comuna Ștănceni până la Chetani (în jurul județului); care să lege localitățile având un bogat patrimoniu antropic, creând astfel un traseu ciclabil pe ruta castelilor. Pe lângă potențialul de recreere pe care îl oferă râul Mureș, pista ar traversa Parcul Național Munții Ciucului, respectiv Parcul Național Defileul Mureșului Superior, o zonă turistică bogată în patrimoniul natural. Acest traseu poate fi dezvoltat de către județul însoțite. Harghita și Ciuc
UAT traversat <i>[introduceți denumirea UAT-urilor]</i>	Comunele Ștănceni, Lunca Bradului, Râstolții, Deda, Rușii Munți, Brâncoveniș, Suseni, orașul Reghin, comunele Petelea, Glodeni, Ernei, Sângeorgiu de Mureș, municipiul reședință de județ Târgu Mureș, comuna Cristești, orașele Unghevi și Iernut, Luduș, comuna Chetani
Obiective turistice majore din proximitate / destinații <i>[descrieți pe scurt punctele de interes turistic]</i>	Parcul natural Dumea mureșeană - pășuni; aria protejată de interes național "ormoșeniș (Castelul Károly-Kemény)" > "Apărtați (Castelul Huszar)" > "Gornești (Castelul Telki)" > "Dumbrăveni (Castelul Telki)" > Sângeorgiu de Mureș (Castelul Máriaffy)" > Municipiul reședință de județ Târgu Mureș (Cătelea Medievală, Palatul Culturii, Biblioteca Telki, etc), Sângeorgiu (Castelul Halter) > Ogra (Castelul Halter) > Iernut (Castelul Károly-Kemény, Bănești) > Deda (Castelul Desseffeldt) > Chiva (Castelul Bani) > Deda (Castelul Bekki)
Complementaritatea cu transport public <i>[descrieți modulele de transport complementare]</i>	Autobuz, tren, Aeroportul Transilvania Târgu Mureș

Segment <i>[introduceți denumirea/codificarea]</i>	Tipologie sens de deplasare <i>[selectați din listă]</i>	Formă <i>[selectați din listă]</i>	Profilul transversal (m) <i>[introduceți]</i>	Lungime segment (Km) <i>[introduceți]</i>	Studii/proiecte care au stat la baza propunerii traseului cicloto turistic (dacă este cazul) <i>[selectați din listă]</i>	Tip suprafață <i>[selectați din listă]</i>	Nivel de dificultate* <i>[selectați din listă]</i>	Regim juridic <i>[selectați din listă]</i>	Proprietarul terenurilor <i>[selectați din listă]</i>	Amplasament <i>[selectați din listă]</i>	Alte informații relevante
(ex. segment 1 sau centru -intersecția ...)	sens dublu	liniar	3.0 m	140.00 km	alte	pietriș	lejer	Domeniu public-privat	Proprietar privat	Extravilan	Nu s-a întocmit studiu. Idee de proiect.
Pentru un segment din traseu există următoarele date primite de la UAT Comuna Săncraiu de Mureș:											
Intravilan și extravilanul comune Săncraiu de Mureș:	sens dublu un singur sens	circuit circuit	3.0 m 1.5 m	0.51 km 5.51 km	studiu de fezabilitate	pământ tasat	mediu	Domeniu public	Apele Române/Primăria	Intravilan/Extravilan	
segment n (localitatea ... - localitatea n)											
LUNGIME TOTALĂ TRASEU				146.02 km							

Denumire traseu cicloto turistic <i>[introduceți denumirea traseului]</i>	TRASEUL CASTELOR. RUTA CICLOTURISTICĂ VALEA GURGHILUII
UAT traversat <i>[introduceți denumirea UAT-urilor]</i>	Municipiul Reghin, comunele Gurghiu și Bănești/ Lăpușna
Obiective turistice majore din proximitate / destinații <i>[descrieți pe scurt punctele de interes turistic]</i>	Localități de reper: Mun. Reghin > Gurghiu (Castelul Bornemisza) > Lăpușna (Castelul Regal de Vânătoare), care poate să continue în județul Harghita până la Ditrău. Traseul de 70 de km astfel creat ar lega traseele 8 și 9 din Danube Cycle Plans.
Complementaritatea cu transport public <i>[descrieți modulele de transport complementare]</i>	Autobuz, tren, Aeroportul Transilvania Târgu Mureș

Segment <i>[introduceți denumirea/codificarea]</i>	Tipologie sens de deplasare <i>[selectați din listă]</i>	Formă <i>[selectați din listă]</i>	Profilul transversal (m) <i>[introduceți]</i>	Lungime segment (Km) <i>[introduceți]</i>	Studii/proiecte care au stat la baza propunerii traseului cicloto turistic (dacă este cazul) <i>[selectați din listă]</i>	Tip suprafață <i>[selectați din listă]</i>	Nivel de dificultate* <i>[selectați din listă]</i>	Regim juridic <i>[selectați din listă]</i>	Proprietarul terenurilor <i>[selectați din listă]</i>	Amplasament <i>[selectați din listă]</i>	Alte informații relevante
Municipiul Reghin, comunele Gurghiu și Bănești/ Lăpușna		liniar	3.0 m	45.00 km	alte	macadam	lejer				http://www.asociatia.undaverde.ro/strec
segment n (localitatea ... - localitatea n)											https://www.bikemap.net/en/routeplanner/? waypoints=46%2C6cfwu4kvCol%2BC6%2F10%2F46.7582096.25.06.87408/basic
LUNGIME TOTALĂ TRASEU				45.00 km							

Denumire traseu cicloto turistic <i>[introduceți denumirea traseului]</i>	TRASEUL CASTELOR. RUTA CICLOTURISTICĂ SOVATA - TÂRNĂVENI
UAT traversat <i>[introduceți denumirea UAT-urilor]</i>	Adâmuș
Obiective turistice majore din proximitate / destinații <i>[descrieți pe scurt punctele de interes turistic]</i>	Stăruire în satul de interes național și interregional Sovata (Lăcaș Cristic), Căminul Ștănceni - Târziu Sat (Castelul Godefridus) - Sângeorgiu de Mureș (Castelul Huszar) - Chetani (Castelul Ștănceni) - Sângeorgiu (Parcaturii Iliescu) - Sașchiz (Parcaturii Iliescu) - Mălaș Văduț (Castelul Halter) - Dăneș - Cris (Castelul Rothlen) - Traia (Castelul Rothlen) - Râu (Castelul Rothlen) - Raboa

[descrieți pe scurt punctele de interes turistic]	[Castelul Rablari] > Abia [Castelul Arad] > Sava [Castelul Bărbănt] > Târnăveni > Adămuș > Cetatea de Râbă [Castelul Rablari]
Complementaritatea cu transport public [descrieți modulele de transport complementare]	Autobuz, tren, Aeroportul Transilvania Targu Mures

Segment [introduceți denumire/codificare]	Tipologie sens de deplasare [selectați din listă]	Formă [selectați din listă]	Profilul transversal (m) [introduceți]	Lungime segment (Km) [introduceți]	Studii/proiecte care au stat la baza propunerii traseului cicloturistic (dacă este cazul) [selectați din listă]	Tip suprafață [selectați din listă]	Nivel de dificultate* [selectați din listă]	Regim juridic [selectați din listă]	Proprietarul terenurilor [selectați din listă]	Amplasament [selectați din listă]	Alte informații relevante
TRASEUL CASTELELOR, RUTA CICLOTURISTICĂ SOVATA - TÂRNĂVENI		liniar	3.0 m	80.00 km	alte	macadam	lejer				Idee de proiect.
LUNGIMILE TRASEULUI				80.00 km							

Denumire traseu cicloturistic [introduceți denumirea traseului]	Traseu cicloturistic TARGU MURES - SOVATA (traseu ciclabil de-a lungul căii ferate cu ecartament îngust de pe Valea Nirajului)
UAT traversat [introduceți denumirea UAT-urilor]	Municipiul reședința de județ Târgu Mureș, comunele Cristești, Gheorghe Doja, Acățari, Pășăreni, orașul Miercurea Nirajului, comunele Vărgata, Eremitu, Câmpul Cetății - orașul/stațiunea turistică Sovata
Obiective turistice majore din proximitate / destinații [descrieți pe scurt punctele de interes turistic]	Municipiul Târgu Mureș, reședința de județ, dispune de un bogat patrimoniu cultural și atipic: Cetatea Medievală, Palatul Culturii și Palatul Administrativ, construite în stil Art Nouveau, muzee și bibliotecă, Complexul de agrement Weekend, Grădina Zoologică, etc. Orașul Sovata este o destinație turistică favorită pe plan intern și internațional. Este atestat ca stațiune turistică de interes național, este o unitate administrativ - teritorială cu resurse naturale antropice mari și foarte mari. Lacul Ursu și arboratele de pe sărături – în suprafață de 79 ha – au fost incluse în categoria rezervațiilor și monumentelor ale naturii. Prin proiectul Drumul Sării s-au creat facilități pentru parcurgerea și vizitarea zonelor protejate și în același timp s-a dirijat accesul turiștilor pe trasee bine definite, controlate. În comuna Eremitu se situează situl roman de la Călugăreni, care face parte din vastul sistem defensiv al Imperiului Roman, cunoscut sub numele de limes și a jucat un rol strategic în apărarea Văii Nirajului și a provinciei Dacia. În 2015 a fost înființat Parcul arheologic de la Călugăreni care este administrat de Direcția de Cultură, Cultură și Patrimoniu și Centrul de Cercetare a Limesului Roman din cadrul Muzeului Județean Mureș. Parcul se extinde pe o suprafață de peste 5 ha și are ca scop protejarea și valorificarea sitului arheologic. Obiectivul a fost selectat în vederea finanțării prin PNRR, Componenta 11 – Turism și cultură. În satul Câmpul Cetății din comuna Eremitu s-au pus bazele pisciculturii, care a determinat dezvoltarea capacității de cazare, a gastronomiei pe bază de păstrăv și a evenimentelor de promovare turistică.
Complementaritatea cu transport public [descrieți modulele de transport complementare]	Autobuz, tren, Aeroportul Transilvania Targu Mures

Segment [introduceți denumire/codificare]	Tipologie sens de deplasare [selectați din listă]	Formă [selectați din listă]	Profilul transversal (m) [introduceți]	Lungime segment (Km) [introduceți]	Studii/proiecte care au stat la baza propunerii traseului cicloturistic (dacă este cazul) [selectați din listă]	Tip suprafață [selectați din listă]	Nivel de dificultate* [selectați din listă]	Regim juridic [selectați din listă]	Proprietarul terenurilor [selectați din listă]	Amplasament [selectați din listă]	Alte informații relevante
Târgu Mureș - Sovata	sens dublu	liniar	3.0 m	75.00 km	alte	pietriș	lejer	Domeniu public	CFR	Extravilan	Fără studii
LUNGIMILE TRASEULUI				75.00 km							

Denumire traseu cicloturistic [introduceți denumirea traseului]	Traseu cicloturistic Zona de Câmpie (pe traseul fostei linii de cale ferată cu ecartament îngust)
UAT traversat [introduceți denumirea UAT-urilor]	Targu Mures, Band - Miheșu de Câmpie - Zau de Câmpie, Band - Crăiești
Obiective turistice majore din proximitate / destinații [descrieți pe scurt punctele de interes turistic]	Zona de câmpie a județului mureș este situată în partea sudică a județului și se caracterizează printr-o reliefu mare joasă, relieful este variabil, relieful este înalt și înalt, are care 10 comune și un oraș. Teritoriul are o rețea de ape curgătoare, de lacuri, de heleșteie, pe râuri s-au creat o serie de iazuri piscicole, exploatate și în scop de agrement, fiind permis pescuitul sportiv. Aici se găsește Așezarea Natura 2000 - Izvoarele Miheșu de Câmpie - Turului. În zona de câmpie, există râurile: Râul de Câmpie, Râul de Sâmbălău și Zau de Câmpie. O atracție a zonei este și aria naturală.
Complementaritatea cu transport public [descrieți modulele de transport complementare]	Autobuz, tren, Aeroportul Transilvania Targu Mures

Segment [introduceți denumire/codificare]	Tipologie sens de deplasare [selectați din listă]	Formă [selectați din listă]	Profilul transversal (m) [introduceți]	Lungime segment (Km) [introduceți]	Studii/proiecte care au stat la baza propunerii traseului cicloturistic (dacă este cazul) [selectați din listă]	Tip suprafață [selectați din listă]	Nivel de dificultate* [selectați din listă]	Regim juridic [selectați din listă]	Proprietarul terenurilor [selectați din listă]	Amplasament [selectați din listă]	Alte informații relevante
Targu Mures, Band - Miheșu de Câmpie - Zau de Câmpie	sens dublu	circuit	3.0 m	63.00 km	alte	macadam	lejer	Domeniu public	CFR	Intravilan	
Targu Mures, Band - Crăiești	sens dublu	Intravilan		27.00 km	alte	macadam	lejer	Domeniu public	CFR	Intravilan	
LUNGIMILE TRASEULUI				90.00 km							

Denumire traseu cicloturistic [introduceți denumirea traseului]	Traseu cicloturistic în Zona Metropolitană a Municipiului Târgu Mureș
UAT traversat [introduceți denumirea UAT-urilor]	Zona Metropolitană Târgu Mureș cuprinde municipiul Târgu Mureș și 19 comune învecinate acestuia, într-un areal de maxim 30 de km, constituită în scopul creării de noi oportunități de afaceri, locuri de recreere, al atragerii de investiții mai consistente, și al coordonării mai bune a proiectelor de mediu și infrastructură.
Obiective turistice majore din proximitate / destinații [descrieți pe scurt punctele de interes turistic]	Palatul Culturii, Palatul Administrativ, Biblioteca Teleki, Cetatea Medievală, etc. din Targu Mures, Castelul Mariaffi si Baile cu apa sarata din Sangeorgiu de Mures, Castelul Haller din Ogra/ Sânpaul, etc.
Complementaritatea cu transport public [descrieți modulele de transport complementare]	Autobuz, tren, Aeroportul Transilvania Targu Mures

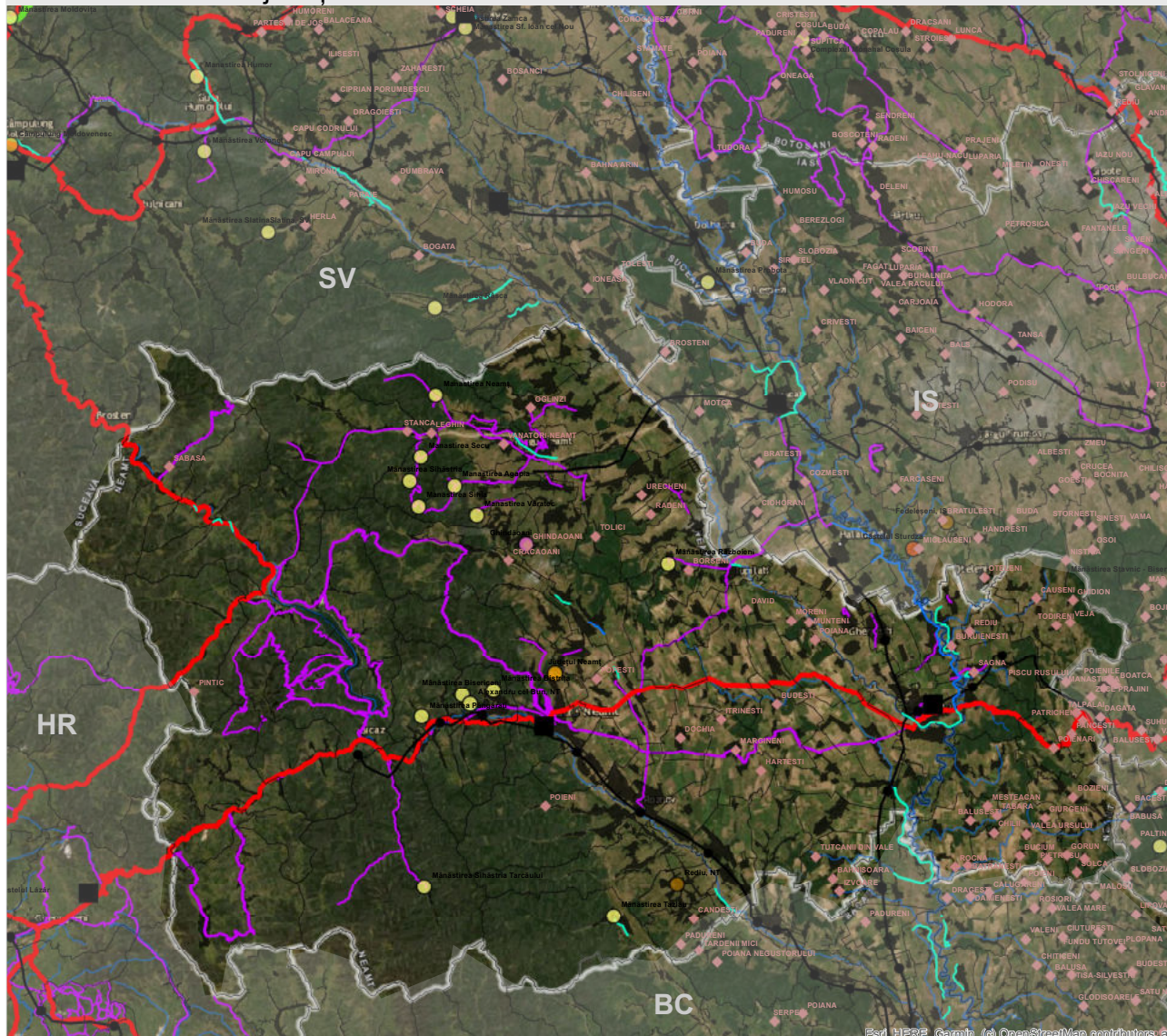
Nr.	Denumire UAT	Drum comunal [m]	Drum agricol [m]	Traseu fara baza pregatita [m]	Lungimea totala traseu [m]	Regimul juridic al terenurilor
01	Acatari	5,696	0	0	5,696	Nu exista date
02	Ceausu de Campie	14,329	3,630	534	18,493	Nu exista date
03	Corunca	7,194	1,878	1,764	10,836	Nu exista date
04	Craciunesti	16,109	5,653	2,205	23,967	Nu exista date
05	Cristesti	5,259	869	4,277	10,405	Nu exista date
06	Ernei	32,388	8,690	185	41,263	Nu exista date
07	Gheorghe Doja	10,828	6,647	0	17,475	Nu exista date
08	Livezeni	23,569	6,370	10,228	40,167	Nu exista date
09	Miercurea Nirajului	6,458	9,067	820	16,345	Nu exista date
10	Panet	4,169	0	0	4,169	Nu exista date
11	Sanraiu de Mures	8,496	2,005	1,760	12,261	Nu exista date
12	Sangeorgiu de Mures	25,588	17,988	3,405	46,981	Nu exista date
13	Sanpaul	30	670	3,170	3,870	Nu exista date
14	Santana de Mures	12,673	11,074	1,429	25,176	Nu exista date
15	Targu Mures	50,883	11,615	17,285	79,783	Nu exista date
16	Ungheni	8,361	400	5,236	13,997	Nu exista date
	Total [m]	232,030	86,556	52,298	370,884	

LUNGIMILE TRASEULUI	444.191 km
---------------------	------------

JUDEȚUL NEAMȚ

- DISTRIBUȚIE TRASEE CICLOTURISM -

Conform metodologiei de identificare a traseelor cicloturistice la nivel național, propusă în studiu (trasee cicloturistice identificate de CJ-uri în colaborarea cu UAT-urile din teritoriu și completări de trasee cicloturistice propuse de alți actori relevanți astfel încât să se asigure continuitatea traseelor la nivel național) s-au identificat un număr de 1307 km trasee cicloturistice la nivel județean.



Legenda

<ul style="list-style-type: none"> Limită graniță națională Limită administrativă județe Limite state vecine Marea Neagră Munții Carpați Rețeaua națională de căi ferate Stații de cale ferată Zone rurale marginalizate Municipii Puncte de trecere a frontierei Porturi 	<p>Rețeaua de cicloturism</p> <ul style="list-style-type: none"> Propuneri rute EuroVelo 6-13 Trasee cicloturistice de rang european Trasee cicloturistice de rang național (DANUBE CYCLE PLANS interreg) Trasee cicloturistice de rang regional-local Diguri intabulate propuse pentru introducerea în rețeaua națională de cicloturism Diguri neintabulate propuse pentru intabulare/introducerea în rețeaua națională de cicloturism <p>Trasee tematice la nivel național</p> <ul style="list-style-type: none"> Via Romana Via Transilvanica 	<p>Rute culturale</p> <ul style="list-style-type: none"> Ruta bisericilor de lemn Ruta bisericilor fortificate Ruta castelurilor Ruta castrelor romane Ruta cetăților Ruta culelor Rute cuniilor Ruta mănăstirilor Ruta Sfântului Ladislau Refacerea peisajului cultural din Delta Dunării Satele cu arhitectură tradițională Traseul gastronomiei tradiționale
---	--	--



Esri, HERE, Garmin, © OpenStreetMap contributors, an

Distribuția teritorială a traseelor cicloturistice EXISTENTE	
Județul [selectați din listă]	Neamț
Denumire traseu cicloturistic [introduceți denumirea traseului]	Reabilitarea și modernizarea drumului județean DJ 156 A, Km 28+000-40+700, Județul Neamț
UAT traversat [introduceți denumirea UAT-urilor]	UAT Județul Neamț
Obiective turistice majore din proximitate / destinații [descrieți pe scurt punctele de interes turistic]	Parcul Dendrologic Roznov, Biserica Sfântul Nicolae Roznov
Complementaritatea cu transport public [descrieți modulile de transport complementare]	autobuz, tren

Segment	Tipie sens de deplasare	Tipul transversal	Lungime segment (km)	Tipul realizării traseului	Tip suprafață	Nivel de dificultate	Regim juridic	Proprietarul terenurilor	Amplasament	Tipul realizării infrastructurii	Starea tehnică	Alte informații relevante
[introduceți denumire/codul]	[selectați din listă]	[introduceți]	[introduceți]	[selectați din listă]	[selectați din listă]	[selectați din listă]	[selectați din listă]	[selectați din listă]	[selectați din listă]	[introduceți]	[selectați din listă]	
156A pe tronsonul	liniar	1.5 m	9.20 km	alte	asfalt	lejer	Domeniu public	Județul Neamț	intraurban, extravilan			Pista de biciclete a fost realizată în cadrul unui proiect de reabilitare a unui drum județean de pe raza județului Neamț, respectiv DJ 156A pe tronsonul Roznov — Căciulești (11,7 km). Pista este amplasată alternativ, de o parte și alta a drumului, fiind despărțită de carosabil prin marcaj sau prin șanț și, pe alocuri, prin parapet metalic
												https://www.google.com/maps/dir/46.9497477,26.4887935/46.872145,26.5134788/@46.9488344,26.4881871,16.5z/data=!4m9!4m8!1m5!3m4!1m2!1d26.4887935!2d46.9497477!3s0x40caab554147b685:0x61eabff0e6e22811m0!3e2
segment n (localitatea ...-localitatea n)			9.20 km									
LUNGIME TOTALĂ TRASEU			9.20 km									

Denumire traseu cicloturistic [introduceți denumirea traseului]	Reabilitarea și modernizarea drumului județean DJ 208G km 30 + 238 - 57 + 251 Hanu Ancuței - Girov, județul Neamț
UAT traversat [introduceți denumirea UAT-urilor]	UAT Județul Neamț
Obiective turistice majore din proximitate / destinații [descrieți pe scurt punctele de interes turistic]	Biserica de lemn Sfântul Nicolae Girov, Hanul Ancuței, Hanul Răzeșilor, Biserica Sfinții Voievozi Mihail și Gavril din Tupița, Mănăstirea Războieni, Biserica de lemn Ștefan cel Mare
Complementaritatea cu transport public [descrieți modulile de transport complementare]	autobuz, tren

Segment	Tipie sens de deplasare	Tipul transversal	Lungime segment (km)	Tipul realizării traseului	Tip suprafață	Nivel de dificultate	Regim juridic	Proprietarul terenurilor	Amplasament	Tipul realizării infrastructurii	Starea tehnică	Alte informații relevante
[introduceți denumire/codul]	[selectați din listă]	[introduceți]	[introduceți]	[selectați din listă]	[selectați din listă]	[selectați din listă]	[selectați din listă]	[selectați din listă]	[selectați din listă]	[introduceți]	[selectați din listă]	
pe DJ 208G Girov	liniar	1.5 m	27.60 km	alte	asfalt	lejer	Domeniu public	Județul Neamț	intraurban, extravilan			Pista de biciclete a fost realizată în cadrul unui proiect de reabilitare a unui drum județean de pe raza județului Neamț, respectiv DJ 208G Girov - Hanu Ancuței (26 km). Pista este amplasată alternativ, de o parte și alta a drumului, fiind despărțită de carosabil prin marcaj sau prin șanț și, pe alocuri, prin parapet metalic
												https://www.google.com/maps/dir/46.952366849218926,+26.504050350153889/Hanu+Ancu%CC%83%9B%26%2F%208G+Girov/@47.0260599,26.5307004,12z/data=!3m1!4m1!2d46.9523668!1m5!1m1!1s0x40caab4fbd08474e3:0x52d3344768360f11!2m2!1d26.6971146!2d47.0994992!3e2
segment n (localitatea ...-localitatea n)			27.60 km									
LUNGIME TOTALĂ TRASEU			27.60 km									

Denumire traseu cicloturistic [introduceți denumirea traseului]	Pista pentru biciclete COMUNA AGAPIA
UAT traversat [introduceți denumirea UAT-urilor]	COMUNA AGAPIA
Obiective turistice majore din proximitate / destinații [descrieți pe scurt punctele de interes turistic]	Mănăstirea Agapia, Mănăstirea Agapia Veche, Mănăstirea Sihla, Mănăstirea Văratec, Pădurea de Argint, Casa Memorială Alexandru Vlahuță, Peștera Sf. Teodora de la Sihla, Codrii de Aramă, Mormântul Veronicăi Micle
Complementaritatea cu transport public [descrieți modulile de transport complementare]	autobuz

Denumire traseu cicloturistic [introduceți denumirea traseului]	TAȘCA CENTRU
UAT traversat [introduceți denumirea UAT-urilor]	U.A.T. TAȘCA
Obiective turistice majore din proximitate / destinații [descrieți pe scurt punctele de interes turistic]	LACUL ROȘU, MASIVUL CEHLĂU, LACUL IZVORUL MUNTELUI
Complementaritatea cu transport public [descrieți modulele de transport complementare]	TREN, AUTOBUZ

Segment [introduceți denumirea/codul]	Tip suprafață	Nivel de dificultate	Regim juridic	Proprietarul terenului	Amplasament	An realizării infrastructurii	Starea tehnică	Alte informații relevante				
TAȘCA CENTRU	un singur sens	1.2 m	0.85 km	proiect tehnic	asfalt	lejer	Domeniu public-privat	U.A.T. TAȘCA	Intravilan	2010	nu necesită intervenții	https://www.google.com/maps/dir/Strada+Blcazului+189,+Ta%C8%99ca+617455/46.8964044,26.0260543/@46.8939799,26.0213866,17.29z/data=!4m9!4m8!1m5!1m1!1s0x474aa3fadc64ba6d0x67f005ae236571212m2!1d26.0168069!2d46.890794!1m0!3e2
LUNGIME TOTALA TRASEU		0.85 km										

Denumire traseu cicloturistic [introduceți denumirea traseului]	Pistă pentru bicicliști pe DJ201C, KM 3+250- KM 8+575, comuna Târnăveni, județul Neamț
UAT traversat [introduceți denumirea UAT-urilor]	COMUNA TÂRNĂVENI
Obiective turistice majore din proximitate / destinații [descrieți pe scurt punctele de interes turistic]	Biserica Romano-Catolică "Sf Fecioara Maria Regina" din Târnăveni
Complementaritatea cu transport public [descrieți modulele de transport complementare]	autobuz

Segment [introduceți denumirea/codul]	Tip suprafață	Nivel de dificultate	Regim juridic	Proprietarul terenului	Amplasament	An realizării infrastructurii	Starea tehnică	Alte informații relevante				
3+250- KM 8+575,	sens unic	1.0 m	5.33 km	proiect tehnic	pavaj	lejeră	Domeniu public	Județul Neamț	Intravilan	2021	nu necesită intervenții	https://www.google.com/maps/dir/47.00824,26.9514666/46.9712219,26.9222396/@46.9818608,26.9275916,15z/data=!4m2!4m1!3e2
3+250- KM 8+575,	sens unic	1.0 m	5.33 km	proiect tehnic	pavaj	lejeră	Domeniu public	Județul Neamț	Intravilan	2021	nu necesită intervenții	https://www.google.com/maps/dir/47.00824,26.9514666/46.9712219,26.9222396/@46.9818608,26.9275916,15z/data=!4m2!4m1!3e2
LUNGIME TOTALA TRASEU		10.65 km										

LUNGIME TOTALA TRASEE	63.29 km
-----------------------	----------

Obiective turistice majore din proximitate / destinații [descrieți pe scurt punctele de interes turistice]						Liceul, școala, spații comerciale					
Complementaritatea cu transport public [descrieți modulile de transport complementare]						autobuz					
Segment	Tipologie sens de deplasare	Formă	Profilul transversal (m)	Lungime segment (Km)	Studii/proiecte care au stat la baza propunerii traseului cicloturistic (dacă este cazul)	Tip suprafață	Nivel de dificultate*	Regim juridic	Proprietarul terenurilor	Amplasament	Alte informații relevante
[introduceți denumire/codificare]	[selectați din listă]	[selectați din listă]	[introduceți]	[introduceți]	[selectați din listă]	[selectați din listă]	[selectați din listă]	[selectați din listă]	[selectați din listă]	[selectați din listă]	[selectați din listă]
Segmentul 1	un singur sens	liniar	2.0 m	2.40 km	studiu de fezabilitate	asfalt	lejer	Domeniu public	Primăria	Intravilan	
LUNGIME TOTALĂ TRASEU				2.40 km							

Denumire traseu cicloturistic [introduceți denumirea traseului]						Traseul cicloturistic Deal Balaur - Biserica Sărata - Pădurea de Argint					
UAT traversat [introduceți denumirea UAT-urilor]						Comuna Dobreni					
Obiective turistice majore din proximitate / destinații [descrieți pe scurt punctele de interes turistice]						Biserica Sf. Dumitru, sat Sarata, monument istoric; Biserica Sf. Arh. Mihail și Gavril, sat Cășăria, monument istoric; Pădurea de Argint, sat Cășăria - rezervație naturală pădure de mesteacăn; Valea celor XII - pensiune turistice;					
Complementaritatea cu transport public [descrieți modulile de transport complementare]						autobuz					

Segment	Tipologie sens de deplasare	Formă	Profilul transversal (m)	Lungime segment (Km)	Studii/proiecte care au stat la baza propunerii traseului cicloturistic (dacă este cazul)	Tip suprafață	Nivel de dificultate*	Regim juridic	Proprietarul terenurilor	Amplasament	Alte informații relevante
[introduceți denumire/codificare]	[selectați din listă]	[selectați din listă]	[introduceți]	[introduceți]	[selectați din listă]	[selectați din listă]	[selectați din listă]	[selectați din listă]	[selectați din listă]	[selectați din listă]	[selectați din listă]
DC 40 - Pădurea de Argint - str. Pădurea de Argint - DN 15C	sens dublu	liniar	2.0 m	4.50 km	alte	macadam	mediu	Domeniu public	U.A.T. Comuna Dobreni	Intravilan	https://www.google.com/maps/dir/Sir+4%2C4%3Bdurea+de+Argint+%3C%4%83ratec+617013/DN15C/g47.1479878,26.2789055,14z/data=!3m1!1e3!1m1!1d44m1!1d31m0!1m1!1d36e28.5438e105541d!0a8e68d085f6c432m21!1d26.268252!2d47.1466468!1m0!1m1!1d0e27.35503e69e207!0a109877!1d29115ca512m21!1d28.3244245!2d47.1542608!3e2
LUNGIME TOTALĂ TRASEU				4.50 km							

Denumire traseu cicloturistic [introduceți denumirea traseului]						„REALIZAREA INFRASTRUCTURII PENTRU PISTE DE BICICLETE ÎN COMUNA DOJLEȘTI JUDEȚUL NEAMȚ”					
UAT traversat [introduceți denumirea UAT-urilor]						Comuna Dojlești					
Obiective turistice majore din proximitate / destinații [descrieți pe scurt punctele de interes turistice]						Biserica Sfânta Treime - monument istoric, Școala cu clasele VIII Dojlești, Primăria Dojlești, Parcul central Dojlești, Cămin Cultural Dojlești, Poșta, Cabinetul medical, Biserica Sfântul Iosif muncitorilor Buruienesti, parc Buruienesti, Centrul Social Don Bosco, stații PECO.					
Complementaritatea cu transport public [descrieți modulile de transport complementare]						autobuz					

Segment	Tipologie sens de deplasare	Formă	Profilul transversal (m)	Lungime segment (Km)	Studii/proiecte care au stat la baza propunerii traseului cicloturistic (dacă este cazul)	Tip suprafață	Nivel de dificultate*	Regim juridic	Proprietarul terenurilor	Amplasament	Alte informații relevante
[introduceți denumire/codificare]	[selectați din listă]	[selectați din listă]	[introduceți]	[introduceți]	[selectați din listă]	[selectați din listă]	[selectați din listă]	[selectați din listă]	[selectați din listă]	[selectați din listă]	[selectați din listă]
Tronșonul 1 - pista în intravilanul localității Dojlești, cu o lungime de 1.84 km, ce constituie zona de siguranță a DJ 207 K de la km 7+680 la km 9+230, cu o lățime de 1 metru pe partea dreaptă a drumului județean DJ 207 k și 1 metru lățime pe partea stângă a drumului județean DJ 207 K, ce continuă pe strada Sfânta Treime de la km 0+000 la km 0+290. Pista va asigura legătura între principalele puncte de interes local, respectiv: Biserica Sfânta Treime - monument istoric, Școala cu clasele VIII Dojlești, Primăria Dojlești, Parcul central Dojlești, Poșta, Cabinetul medical; - Tronșonul 2 - pista în intravilanul localității Buruienesti cu o lungime de 1,16 km, de la km 4+450 la km 5+610, pista continuă, cu 1 metru lățime pe partea dreaptă a drumului județean	un singur sens	liniar	1.0 m	3.00 km	alte	asfalt	lejer	Domeniu public	U.A.T. Comuna Dojlești	Intravilan	Tronșon 1: https://www.google.com/maps/dir/47.04058438234411,+26.975180977347622/Biserica+Sf%3C%4%83ratec+617013/Prim%4C%4B3nae1Dd%3C%4%83ratec+617013/DJ207K,+Dojlești+Județ+Neamț/7.0449614,26.9729372,16z/data=!3m1!1e3!1m1!1d36e28.5438e105541d!0a8e68d085f6c432m21!1d26.268252!2d47.1466468!1m0!1m1!1d0e27.35503e69e207!0a109877!1d29115ca512m21!1d28.3244245!2d47.1542608!3e2 Tronșon 2: https://www.google.com/maps/dir/47.00517626,26.975811446,9931231,26.9813136/@46.9988068,26.9744224,15z/data=!4m2!1m1!1e2
LUNGIME TOTALĂ TRASEU				3.00 km							

Denumire traseu cicloturistic [introduceți denumirea traseului]						Construire piste pentru bicicliști, pe două sensuri, în lungime totală de 9 km, în intravilan și extravilanul localității Dulești, adiacent DN1.5D					
UAT traversat						Comuna Dulești					

[introduceți denumirea UAT-urilor]											Comuna Dulcești
Obiective turistice majore din proximitate / destinații											
[descrieți pe scurt punctele de interes turistic]											
Complementaritatea cu transport public											autobuz
[descrieți modulele de transport complementare]											
Segment	Tipologie sens de deplasare	Formă	Profilul transversal (m)	Lungime segment (Km)	Studiul/proiecte care au stat la baza propunerii traseului cicloturistic (dacă este cazul)	Tip suprafață	Nivel de dificultate*	Regim juridic	Proprietarul terenurilor	Amplasament	Alte informații relevante
[introduceți denumire/codificare]	[selectați din listă]	[selectați din listă]	[introduceți]	[introduceți]	[selectați din listă]	[selectați din listă]	[selectați din listă]	[selectați din listă]	[selectați din listă]	[selectați din listă]	
Construire piste pentru bicicliști, pe două sensuri. În lungime totală de 9 km, în intravilan și extravilanul localității Dulcești, adiacent DN1.5D	sens dublu	liniar	2.0 m	9.00 km	alte	asfalt	lejer	Domeniu public	U.A.AT. Comuna Dulcești	Intravilan și extravilan	https://www.google.com/maps/dir/46.9584585,26.801039/3746.9681221,26.748206/d/3/46.9617108,26.7811036,13.13/;data=!4m2!4m1!3e2
LUNGIME TOTALĂ TRASEU				9.00 km							

Denumire traseu cicloturistic											Traseu cicloturistic ZONA OCOL (LIMITA UAT MUNICIPIUL PIATRA NEAMȚ) - MÂNĂȘTIREA ALMAȘ
[introduceți denumirea traseului]											
UAT traversat											Comuna Gârcina
[introduceți denumirea UAT-urilor]											
Obiective turistice majore din proximitate / destinații											Biserica POGORĂREA SFÂNTULUI DUH, CĂMINUL CULTURAL, MÂNĂȘTIREA ALMAȘ
[descrieți pe scurt punctele de interes turistic]											
Complementaritatea cu transport public											AUTOBUZ
[descrieți modulele de transport complementare]											

Segment	Tipologie sens de deplasare	Formă	Profilul transversal (m)	Lungime segment (Km)	Studiul/proiecte care au stat la baza propunerii traseului cicloturistic (dacă este cazul)	Tip suprafață	Nivel de dificultate*	Regim juridic	Proprietarul terenurilor	Amplasament	Alte informații relevante
[introduceți denumire/codificare]	[selectați din listă]	[selectați din listă]	[introduceți]	[introduceți]	[selectați din listă]	[selectați din listă]	[selectați din listă]	[selectați din listă]	[selectați din listă]	[selectați din listă]	
ZONA OCOL - MÂNĂȘTIREA ALMAȘ	sens dublu	liniar	3.0 m	8.50 km	alte	pietis	mediu	Domeniu public	U.A.T. Comuna Gârcina	Intravilan	https://www.google.com/maps/@46.9584585,26.801039,13.13/data=!4m2!4m1!3e2
LUNGIME TOTALĂ TRASEU				8.50 km							

Denumire traseu cicloturistic											Traseu cicloturistic circular 1 și Traseu direcționare 2
[introduceți denumirea traseului]											
UAT traversat											Comuna Gherăești
[introduceți denumirea UAT-urilor]											
Obiective turistice majore din proximitate / destinații											Biserica Catolică Gherăești, Monumentul eroilor, Pârâul Curic, Primăria Gherăești, Parc.
[descrieți pe scurt punctele de interes turistic]											
Complementaritatea cu transport public											autobuz
[descrieți modulele de transport complementare]											

Segment	Tipologie sens de deplasare	Formă	Profilul transversal (m)	Lungime segment (Km)	Studiul/proiecte care au stat la baza propunerii traseului cicloturistic (dacă este cazul)	Tip suprafață	Nivel de dificultate*	Regim juridic	Proprietarul terenurilor	Amplasament	Alte informații relevante
[introduceți denumire/codificare]	[selectați din listă]	[selectați din listă]	[introduceți]	[introduceți]	[selectați din listă]	[selectați din listă]	[selectați din listă]	[selectați din listă]	[selectați din listă]	[selectați din listă]	
TRASEUL 1 - traseu circular urmarind umabarele străzi: str. Vasile Alecsandri (intersecția cu str. Cobzaru-pana la intersecția cu str. Erilor- str. Erilor) - str. Cobzaru - pana la intersecția cu str. Vasile Alecsandri	un singur sens	Intravilan	1.50m	4.3	alte	pietis	lejer	Domeniu public	U.A.T Comuna Gherăești	Intravilan	https://www.google.com/maps/dir/47.02589755894761,+26.81466028128921347,028951372380065,+26.8236856701236547,023879373338396,+26.82348677969719647,02503423562917,+26.81984207537636747,0357559943555,+26.81471653621151/@47.0284568,26.8217059,15.79z/data=!4m2!4m1!3e2
Traseu 2- traseu pentru deplasarea elevilor la unitățile de învățământ din zonă. Str. Vasile Alecsandri (intersecția cu str. Biruința) - str. Biruința - până la limita UAT Gherăești cu UAT Cordun (pe DC 51).	un singur sens	Intravilan	1.50m	1.45	alte	pietis	mediu	Domeniu public	U.A.T Comuna Gherăești	Intravilan	https://www.google.com/maps/dir/47.02093890451577,+26.821734188306363/Strada+Biruin%C8%9Ba+Gher%C4%83e%C8%99/47.0128354,26.8263278/@47.0148996,26.8273639,15.92z/data=!4m2!4m1!3e2
LUNGIME TOTALĂ TRASEU				5.75 km							

Denumire traseu cicloturistic											Traseu cicloturistic naral cu DM16, pe raza Comunei Gârcina
-------------------------------	--	--	--	--	--	--	--	--	--	--	---

Denumire traseu cicloturistic [introduceți denumirea traseului]		Traseu cicloturistic în jurul Lacului Pângărați									
UAT traversat [introduceți denumirea UAT-urilor]		comuna Pângărați									
Obiective turistice majore din proximitate / destinații [descrieți pe scurt punctele de interes turistic]		Lacul Pângărați, Mănăstirea Pângărați, Rezervația de țisă									
Complementaritatea cu transport public [descrieți modulele de transport complementare]		autobuz, tren									
Segment	Tipologie sens de deplasare	Formă	Profilul transversal (m)	Lungime segment (Km)	Studiul/proiecte care au stat la baza propunerii traseului cicloturistic (dacă este cazul)	Tip suprafață	Nivel de dificultate*	Regim juridic	Proprietarul terenurilor	Amplasament	Alte informații relevante
[introduceți denumire/codificare]	[selectați din listă]	[selectați din listă]	[introduceți]	[introduceți]	[selectați din listă]	[selectați din listă]	[selectați din listă]	[selectați din listă]	[selectați din listă]	[selectați din listă]	[selectați din listă]
Traseu cicloturistic în jurul Lacului Pângărați	sens dublu	circuit	2.0 m	10.20 km	alte	pământ lăsat, asfalt	lejer	Domeniu public-privat	U.A.T. Comuna Pângărați	Intravilan, extravilan	https://www.google.com/maps/dir/46.93065548477311,+26.221115171229872/46.925287330871325,+26.207616209424128/46.9189659997774,+26.19899099908600546,91.965750009486,+26.19446998719604746,92116984979527,+26.2026316029711846,9234409.26,1938472,16.8722848,+14m224m211m312m21d26.221115212446,93069561m312m21d26.207616209424128,92528741m312m21d26.19899112646,9189661m312m21d26.1944712446,91565761m312m21d26.200263212446,92116984979527
LUNGIME TOTALĂ TRASEU				10.20 km							

Denumire traseu cicloturistic [introduceți denumirea traseului]		Traseu bicicletă Cărlomanu - Terasament Valea Viei (1)									
UAT traversat [introduceți denumirea UAT-urilor]		Municipiul Piatra Neamț									
Obiective turistice majore din proximitate / destinații [descrieți pe scurt punctele de interes turistic]		Mănăstirea Peștera									
Complementaritatea cu transport public [descrieți modulele de transport complementare]		Tren, microbuz, telegonola									

Segment	Tipologie sens de deplasare	Formă	Profilul transversal (m)	Lungime segment (Km)	Studiul/proiecte care au stat la baza propunerii traseului cicloturistic (dacă este cazul)	Tip suprafață	Nivel de dificultate*	Regim juridic	Proprietarul terenurilor	Amplasament	Alte informații relevante
[introduceți denumire/codificare]	[selectați din listă]	[selectați din listă]	[introduceți]	[introduceți]	[selectați din listă]	[selectați din listă]	[selectați din listă]	[selectați din listă]	[selectați din listă]	[selectați din listă]	[selectați din listă]
Curtea Domnească - Strada Bogdan Vodă	sens dublu	liniar	1.5 m	1.78 km	proiect tehnic	asfalt	lejer	Domeniu public	U.A.T. Municipiul Piatra Neamț	Intravilan	
Strada Bogdan Vodă - Opișeni Limia Gârșina	sens dublu	liniar	3.0 m	1.88 km	proiect tehnic	pământ lăsat	lejer	Domeniu public	U.A.T. Municipiul Piatra Neamț	Intravilan	https://www.google.com/maps/d/edit?mid=1w80hVvc1U8Lc0wNz1YpQRhAYHOfJok&ll=46.93651238244733%2C26.252881740870533&z=14
Opișeni - Valea Viei	sens dublu	liniar	3.0 m	0.40 km	proiect tehnic	pietriș	lejer	Domeniu public	U.A.T. Municipiul Piatra Neamț	Intravilan	
Valea Viei - Curtea Domnească	sens dublu	liniar	1.5 m	2.95 km	proiect tehnic	asfalt	lejer	Domeniu public	U.A.T. Municipiul Piatra Neamț	Intravilan	
LUNGIME TOTALĂ TRASEU				7.01 km							

Denumire traseu cicloturistic [introduceți denumirea traseului]		Traseu bicicletă Cozla - Pârție									
UAT traversat [introduceți denumirea UAT-urilor]		Municipiul Piatra Neamț									
Obiective turistice majore din proximitate / destinații [descrieți pe scurt punctele de interes turistic]		Parcul Cozla									
Complementaritatea cu transport public [descrieți modulele de transport complementare]		Tren, microbuz, telegonola									

Segment	Tipologie sens de deplasare	Formă	Profilul transversal (m)	Lungime segment (Km)	Studiul/proiecte care au stat la baza propunerii traseului cicloturistic (dacă este cazul)	Tip suprafață	Nivel de dificultate*	Regim juridic	Proprietarul terenurilor	Amplasament	Alte informații relevante
[introduceți denumire/codificare]	[selectați din listă]	[selectați din listă]	[introduceți]	[introduceți]	[selectați din listă]	[selectați din listă]	[selectați din listă]	[selectați din listă]	[selectați din listă]	[selectați din listă]	[selectați din listă]
Curtea Domnească - Cercul Gospodinelor	sens dublu	liniar	3.0 m	1.60 km	proiect tehnic	asfalt	lejer	Domeniu public	U.A.T. Municipiul Piatra Neamț	Intravilan	
Cercul Gospodinelor - Terminal telegonola	sens dublu	liniar	3.0 m	1.88 km	proiect tehnic	macadam	mediu	Domeniu public	U.A.T. Municipiul Piatra Neamț	Intravilan	https://www.google.com/maps/d/edit?mid=1bP1e6AuR6XhdY5r161yh7G8eiMFn6Q&ll=46.94253983781597%2C26.369847999999987&z=15
Terminal telegonola - bariera pârție	sens dublu	liniar	3.0 m	3.26 km	proiect tehnic	pământ lăsat	mediu	Domeniu public	U.A.T. Municipiul Piatra Neamț	Intravilan	
Bariera pârție - Curtea Domnească	sens dublu	liniar	3.0 m	1.67 km	proiect tehnic	asfalt	lejer	Domeniu public	U.A.T. Municipiul Piatra Neamț	Intravilan	
LUNGIME TOTALĂ TRASEU				8.41 km							

Denumire traseu cicloturistic [introduceți denumirea traseului]		Traseu bicicletă Cozla - Valea Viei (2)									
UAT traversat [introduceți denumirea UAT-urilor]		U.A.T. Municipiul Piatra Neamț									
Obiective turistice majore din proximitate / destinații [descrieți pe scurt punctele de interes turistic]		Parcul Cozla									

str. Bulevardul Republicii	sens dublu	circuit	2.5 m	0.70 km	studiu de trafic	asfalt	lejer	Domeniu public	U.A.T. Municipiul Roman	Intravilan	https://www.google.com/maps/dir/46.93045487433159,+26.927682819563266/46.92976168025474,+26.93732022209752/@46.93018,26.9303363,17z/data=!3m1!1e3!1m3!1m3!1m3!1d26.927682812446,930454911m3!1m3!1d26.93733212446,929926213e2	sz_16z?data=!3m1!1e3!1m3!1d26.93733212446,929926213!1m3!1d26.93733212446,929926213!1m3!1d26.928445412446,930089711m3!1d26.927682912446,930454911m3!1d26.936967512446,929972113a2
str. Primaverii	sens dublu	circuit	2.5 m	1.30 km	studiu de trafic	asfalt	lejer	Domeniu public	U.A.T. Municipiul Roman	Intravilan	https://www.google.com/maps/dir/46.929926168025474,+26.93732022209752/46.93651919,26.944981/@46.9365737,26.9449752,17z/data=!4m7!1d4m6!1m3!1d26.93733212446,929926211m0!13a2	
pe malul râului Moldova între Somașca și stadionul Moldova	sens dublu	liniar	1,2 m	2.50 km	studiu de fezabilitate	asfalt	mediu	Domeniu public	U.A.T. Municipiul Roman	Intravilan	https://www.google.com/maps/dir/Somașca+Com+Prefectural+Strada+Magurei,+Roman+617135(Stadionul+Moldova+Strada+Stadionului+2,+Roman+617246,@46.9191939,26.9157209,15.58z/data=!4m14!1m13!1m1!11s0x040ca34ca3ca98b19:0x40ca34ca3ca98b19:2m2!1s26.99436332946,92920021m5!1m1!11s0x040ca34ca3ca98b19:0x40ca34ca3ca98b19:2m2!1d26.929804612446,915300113a2	
LUNGIME TOTALĂ TRASEU				6.80 km								

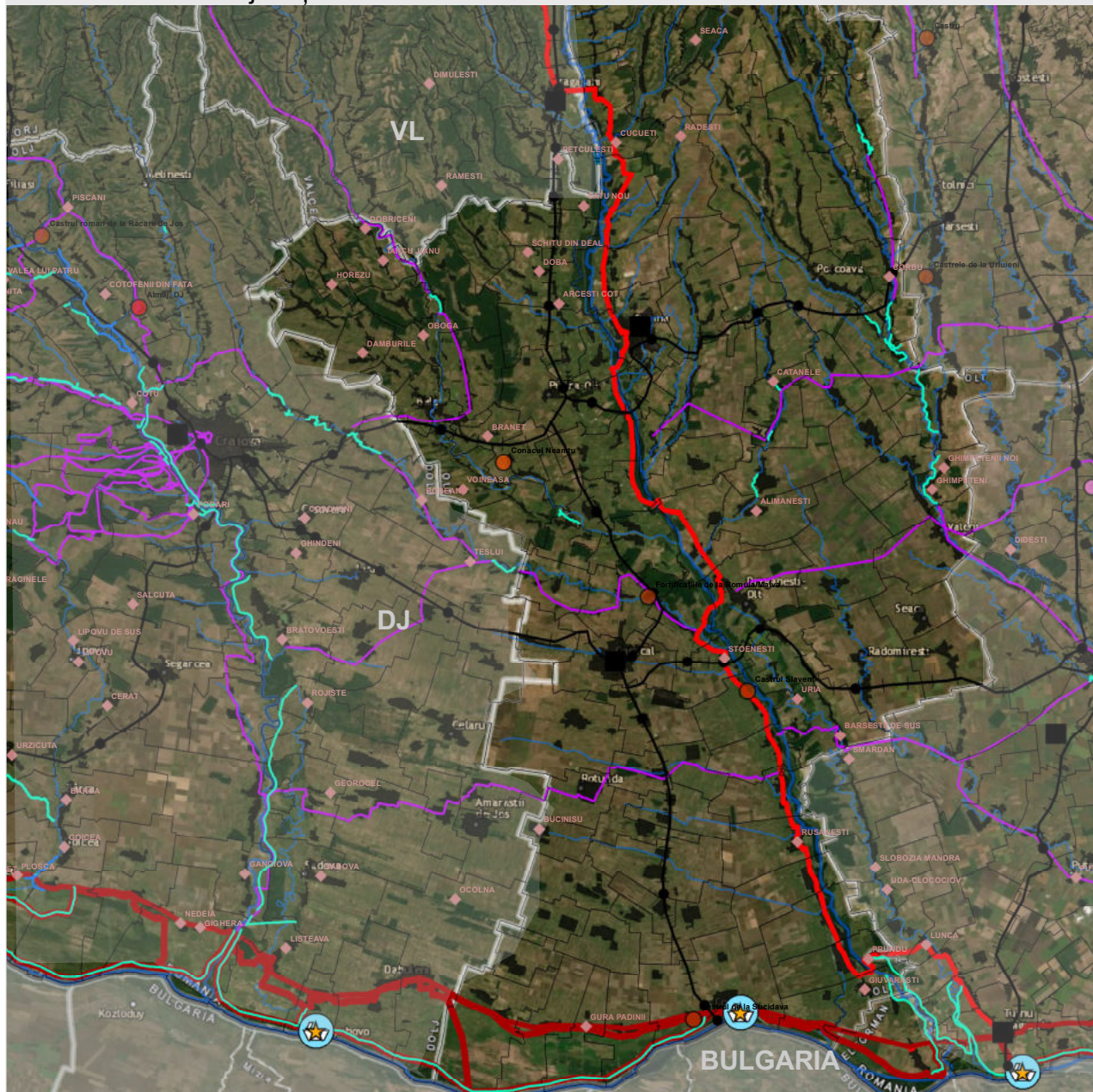
Denumire traseu cicloturistic [introduceți denumirea traseului]	Traseul cicloturistic Tarcău - Mănăstirea Tarcău
UAT traversat [introduceți denumirea UAT-urilor]	Comuna Tarcău
Obiective turistice majore din proximitate / destinații [descrieți pe scurt punctele de interes turistic]	Biserica Brateș, Biserica Tarcău, monumentul istoric Soldatul Necunoscut, Muzeul de Artă Iulia Hălăucescu Tarcău, Troița Regina Maria, Schitul St. Ilie Brateș, Schitul Tarcău
Complementaritatea cu transport public [descrieți modulele de transport complementare]	autobuz, tren

Segment	Tipologie sens de deplasare	Formă	Profilul transversal (m)	Lungime segment (Km)	Studii/proiecte care au stat la baza propunerii traseului cicloturistic (dacă este cazul)	Tip suprafață	Nivel de dificultate*	Regim juridic	Proprietarul terenurilor	Amplasament	Alte informații relevante	Link traseu complet
[introduceți denumirea/codificarea]	[selecțai din listă]	[selecțai din listă]	[introduceți]	[introduceți]	[selecțai din listă]	[selecțai din listă]	[selecțai din listă]	[selecțai din listă]	[selecțai din listă]	[selecțai din listă]		
Tarcău - Cazaci	sens dublu	circuit	3.0 m	5.60 km	alte	asfalt	lejer	Domeniu public-privat	U.A.T. Comuna Tarcău, proprietari privați	Intravilan	https://www.google.com/maps/dir/46.89197037108421,+26.1246534130306377/46.87071094693025,+26.135491819471127/46.84946592704703,+26.14365016097154/@46.8707372,26.117793,14z/data=!3m1!1d4m14!1d4m13!1m3!1m2!1d26.1246534130306377,46.891870411m3!1m2!1d26.135491912946,870719911m3!1m2!1d26.1435092446,849465913a2	https://www.google.com/maps/dir/46.89197037108421,+26.1246534130306377/46.87071094693025,+26.135491819471127/46.84946592704703,+26.14365016097154/@46.8707372,26.117793,14z/data=!3m1!1d4m14!1d4m13!1m3!1m2!1d26.1246534130306377,46.891870411m3!1m2!1d26.135491912946,870719911m3!1m2!1d26.1435092446,849465913a2
Cazaci - Brateș	sens dublu	Intravilan	3.0 m	7.8	alte	asfalt	lejer	Domeniu public-privat	Statul Român, altele	Extravilan	https://www.google.com/maps/dir/46.85458451952454,+26.145890195154/372745,7915687,26.1498875/@46.79015,32.26,150!1t,16.08z/data=!4m7!1d4m6!1m3!1m2!1d26.14580112d46,854584511m0!13a2	https://www.google.com/maps/dir/46.85458451952454,+26.145890195154/372745,7915687,26.1498875/@46.79015,32.26,150!1t,16.08z/data=!4m7!1d4m6!1m3!1m2!1d26.14580112d46,854584511m0!13a2
Brateș - Schitu St. Ilie	sens dublu	Extravilan	3.0 m	13	alte	pietriș	mediu	Domeniu public-privat	Statul Român, altele	Extravilan	https://www.google.com/maps/dir/46.810267240269275,+26.143833865780277/46.742725,26.0529864/@46.7436645,26.0546713,18.92z/data=!4m7!1d4m6!1m3!1m2!1d26.143833912d46,810267211m0!13a2	https://www.google.com/maps/dir/46.810267240269275,+26.143833865780277/46.742725,26.0529864/@46.7436645,26.0546713,18.92z/data=!4m7!1d4m6!1m3!1m2!1d26.143833912d46,810267211m0!13a2
Brateș - Schitu Tarcău	sens dublu	Intravilan	3.0 m	5.6	alte	asfalt	lejer	Domeniu public-privat	U.A.T. Comuna Tarcău, proprietari privați	Intravilan	https://www.google.com/maps/dir/46.7946211,26.1498838/Schitu+Tarcu+C4x83u/@46.781414,26.1468985,14z/data=!4m9!1d8!1m1!1m5!1m1!1s0x0474ab217b84681d:0x55a6055f4b277b01m2!1s26.163166312d46,757761313a2	https://www.google.com/maps/dir/46.7946211,26.1498838/Schitu+Tarcu+C4x83u/@46.781414,26.1468985,14z/data=!4m9!1d8!1m1!1m5!1m1!1s0x0474ab217b84681d:0x55a6055f4b277b01m2!1s26.163166312d46,757761313a2
LUNGIME TOTALĂ TRASEU				32.00 km								
LUNGIME TOTALĂ TRASEE				827.53 km								

JUDEȚUL OLT

- DISTRIBUȚIE TRASEE CICLOTURISM -

Conform metodologiei de identificare a traseelor cicloturistice la nivel național, propusă în studiu (trasee cicloturistice identificate de CJ-uri în colaborarea cu UAT-urile din teritoriu și completări de trasee cicloturistice propuse de alți actori relevanți astfel încât să se asigure continuitatea traseelor la nivel național) s-au identificat un număr de 457 km trasee cicloturistice la nivel județean.



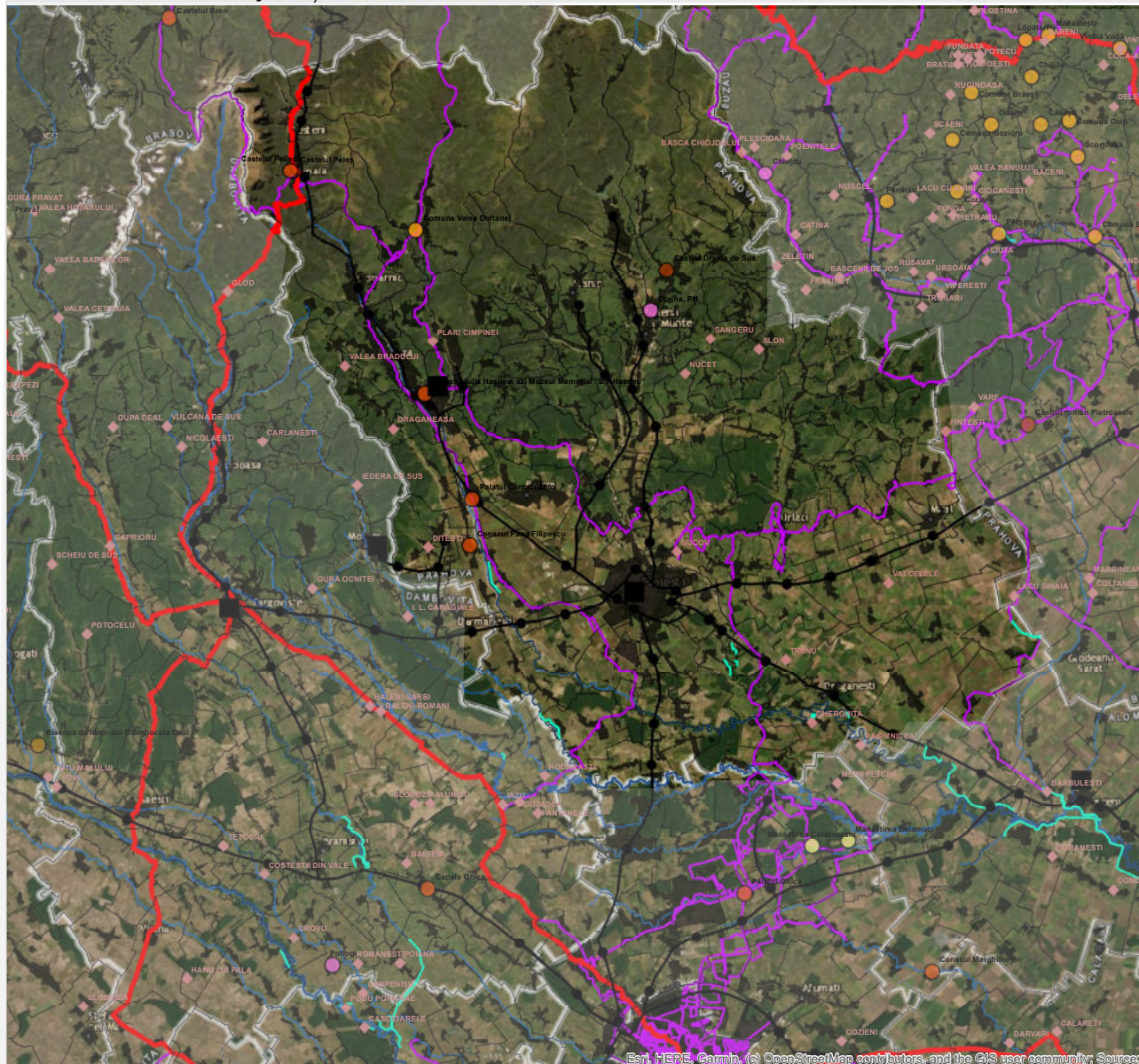
Legendă

Limită graniță națională	Rețeaua de cicloturism	Rute culturale
Limită administrativă județe	Propuneri rute EuroVelo 6-13	Ruta bisericilor de lemn
Limite state vecine	Trasee cicloturistice de rang european	Ruta bisericilor fortificate
Marea Neagră	Trasee cicloturistice de rang național (DANUBE CYCLE PLANS interreg)	Ruta castelurilor
Munții Carpați	Trasee cicloturistice de rang regional-local	Ruta castrelor romane
Rețeaua națională de căi ferate	Diguri intabulate propuse pentru introducerea în rețeaua națională de cicloturism	Ruta cetăților
Stații de cale ferată	Diguri neintabulate propuse pentru intabulare/introducerea în rețeaua națională de cicloturism	Ruta culelor
Zone rurale marginalizate	Trasee tematice la nivel național	Rute curiilor
Municipii	Via Romana	Ruta mănăstirilor
Puncte de trecere a frontierei	Via Transilvanica	Ruta Sfântului Ladislau
Porturi		Refacerea peisajului cultural din Delta Dunării
		Satele cu arhitectură tradițională
		Traseele gastronomiei tradiționale



JUDEȚUL PRAHOVA - DISTRIBUȚIE TRASEE CICLOTURISM -

Conform metodologiei de identificare a traseelor cicloturistice la nivel național, propusă în studiu (trasee cicloturistice identificate de CJ-uri în colaborarea cu UAT-urile din teritoriu și completări de trasee cicloturistice propuse de alți actori relevanți astfel încât să se asigure continuitatea traseelor la nivel național) s-au identificat un număr de 213 km trasee cicloturistice la nivel județean.



Legendă

<ul style="list-style-type: none"> Limită graniță națională Limită administrativă județe Limite state vecine Marea Neagră Munții Carpați Rețeaua națională de căi ferate Stații de cale ferată Zone rurale marginalizate Municipii Puncte de trecere a frontierei Porturi 	<p><i>Rețeaua de cicloturism</i></p> <ul style="list-style-type: none"> Propuneri rute EuroVelo 6-13 Trasee cicloturistice de rang european Trasee cicloturistice de rang național (DANUBE CYCLE PLANS interreg) Trasee cicloturistice de rang regional-local Diguri intabulate propuse pentru introducerea în rețeaua națională de cicloturism Diguri neintabulate propuse pentru intabulare/introducerea în rețeaua națională de cicloturism <p><i>Trasee tematice la nivel național</i></p> <ul style="list-style-type: none"> Via Romana Via Transilvanica 	<p><i>Rute culturale</i></p> <ul style="list-style-type: none"> Ruta bisericilor de lemn Ruta bisericilor fortificate Ruta castelilor Ruta castrelor romane Ruta cetăților Ruta culelor Rute curiilor Ruta mănăstirilor Ruta Sfântului Ladislav Refacerea peisajului cultural din Delta Dunării Satele cu arhitectură tradițională Traseul gastronomiei tradiționale
---	--	--

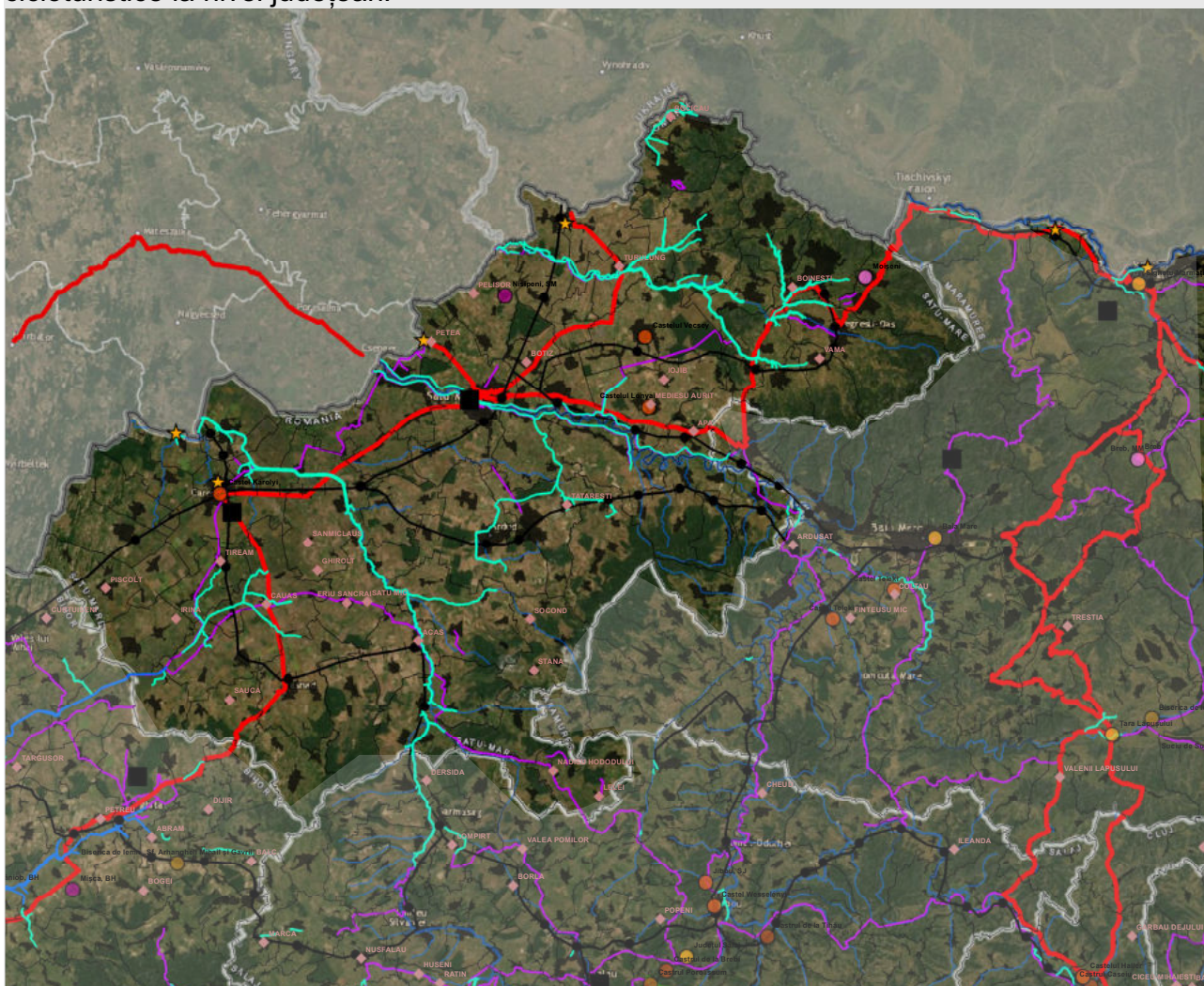


Esri, HERE, Garmin, © OpenStreetMap contributors, and the GIS user community, Sourced

JUDEȚUL SATU MARE

- DISTRIBUȚIE TRASEE CICLOTURISM -

Conform metodologiei de identificare a traseelor cicloturistice la nivel național, propusă în studiu (trasee cicloturistice identificate de CJ-uri în colaborarea cu UAT-urile din teritoriu și completări de trasee cicloturistice propuse de alți actori relevanți astfel încât să se asigure continuitatea traseelor la nivel național) s-au identificat un număr de 350 km trasee cicloturistice la nivel județean.



Legendă

	Limită graniță națională		
	Limită administrativă județe		
	Limite state vecine		
	Marea Neagră		
	Munții Carpați		
	Rețeaua națională de căi ferate		
	Stații de cale ferată		
	Zone rurale marginalizate		
	Municipii		
	Puncte de trecere a frontierei		
	Porturi		
	Rețeaua de cicloturism		
	Propuneri rute EuroVelo 6-13		Ruta bisericilor de lemn
	Trasee cicloturistice de rang european		Ruta bisericilor fortificate
	Trasee cicloturistice de rang național (DANUBE CYCLE PLANS interreg)		Ruta castelilor
	Trasee cicloturistice de rang regional-local		Ruta castrelor romane
	Diguri intabulate propuse pentru introducerea în rețeaua națională de cicloturism		Ruta cetăților
	Diguri neintabulate propuse pentru intabulare/ introducerea în rețeaua națională de cicloturism		Ruta culelor
	Trasee tematice la nivel național		Rute curiilor
	Via Romana		Ruta mănăstirilor
	Via Transilvanica		Ruta Sfântului Ladislau
			Refacerea peisajului cultural din Delta Dunării
			Satele cu arhitectură tradițională
			Traseul gastronomiei tradiționale



Distribuția teritorială a traseelor cicloturistice PROPUSE

Județul Satu Mare	Comuna Vilele Satu Mare
----------------------	-------------------------

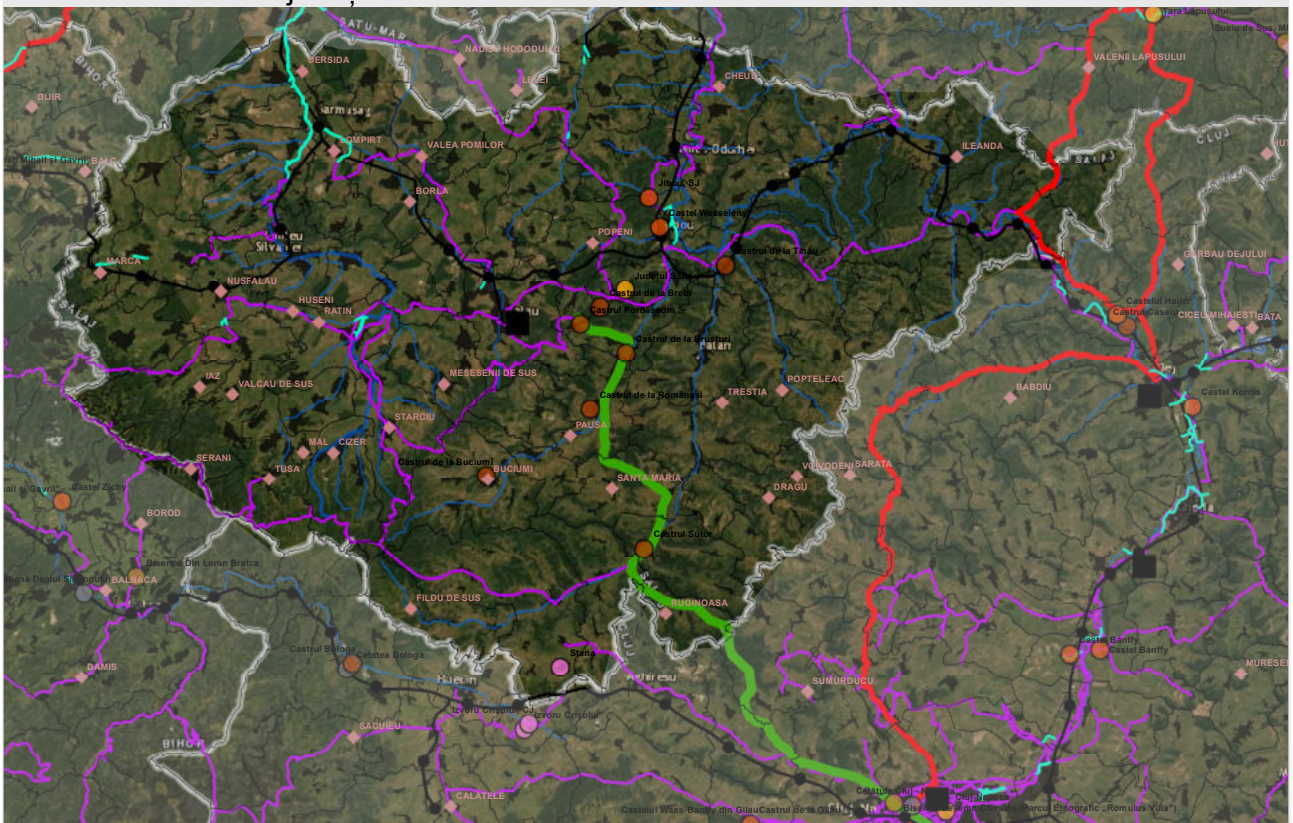
Denumire traseu cicloturistic [introduceți denumirea traseului]	„Amenajarea pista/culoar pentru biciclisti pe tronsonul din apropierea drumului DJ 193C, comuna VILE SATU MARE.”
UAT traversat [introduceți denumirea UAT-urilor]	Comuna Vilele Satu Mare, Sat Cionchești
Obiective turistice majore din proximitate / destinații [descrieți pe scurt punctele de interes turistic]	Biserica Ortodoxa Cionchești, Biserica Greco-Catolică Cionchești, Băta Navas din Cionchești, Pașunea la intrare în Vilele Satu Mare, Canalul Homorod, Biserica Reformată Vilele Satu Mare, Biserica Catolică Vilele Satu Mare, Biserica Ortodoxă Vilele Satu Mare, Monumentul Motociclistului din Vilele Satu Mare, Bustul Memorial al lui Paskandi Geza al scriitorului manhiar
Complementaritatea cu transport public [descrieți modulele de transport complementare]	autobuz

Segment [introduceți denumire/codificare]	Tipologie sens de deplasare [selectați din listă]	Formă [selectați din listă]	Profilul transversal (m) [introduceți]	Lungime segment (Km) [introduceți]	Studii/proiecte care au stat la baza propunerii traseului cicloturistic (dacă este cazul) [selectați din listă]	Tip suprafață [selectați din listă]	Nivel de dificultate* [selectați din listă]	Regim juridic [selectați din listă]	Proprietarul terenurilor [selectați din listă]	Amplasament [selectați din listă]	Alte informații relevante
CF: 104139- Tronson I Aeroclub Satu Mare-intrare in intravilan loc. Cionchești	un singur sens	liniar	1,0 m	1,115 km	PAD	asfalt	lejer	Domeniu public	Consiliul județean cu drept de administrare Consiliul Local Vilele Satu Mare	Extravilan	
CF: 104160- Tronson II Intravilan Cionchești	un singur sens	liniar	1,0 m	2,279 km	PAD	asfalt	lejer	Domeniu public	Consiliul județean cu drept de administrare Consiliul Local Vilele Satu Mare	Intravilan	
CF: 104140- Tronson III Iesire Intravilan Cionchești-Pod Canal Homorod	un singur sens	liniar	1,0 m	1,721 km	PAD	asfalt	lejer	Domeniu public	Consiliul județean cu drept de administrare Consiliul Local Vilele Satu Mare	Extravilan	
CF: 104134- Tronson IV Pod Canal Homorod-Intrare Intravilan Vilele Satu Mare	un singur sens	liniar	1,0 m	0,242 km	PAD	asfalt	lejer	Domeniu public	Consiliul județean cu drept de administrare Consiliul Local Vilele Satu Mare	Extravilan	
CF: 104159- Tronson V Intravilan Vilele Satu Mare	un singur sens	liniar	1,0 m	1,133 km	PAD	asfalt	lejer	Domeniu public	Consiliul județean cu drept de administrare Consiliul Local Vilele Satu Mare	Intravilan	
segment n (localitatea ...- localitatea n)											
LUNGIME TOTALĂ TRASEU				6,49 km							

LUNGIME TOTALĂ TRASEE	6,49 km
------------------------------	----------------

JUDEȚUL SĂLAJ - DISTRIBUȚIE TRASEE CICLOTURISM -

Conform metodologiei de identificare a traseelor cicloturistice la nivel național, propusă în studiu (trasee cicloturistice identificate de CJ-uri în colaborarea cu UAT-urile din teritoriu și completări de trasee cicloturistice propuse de alți actori relevanți astfel încât să se asigure continuitatea traseelor la nivel național) s-au identificat un număr de 293 km trasee cicloturistice la nivel județean.



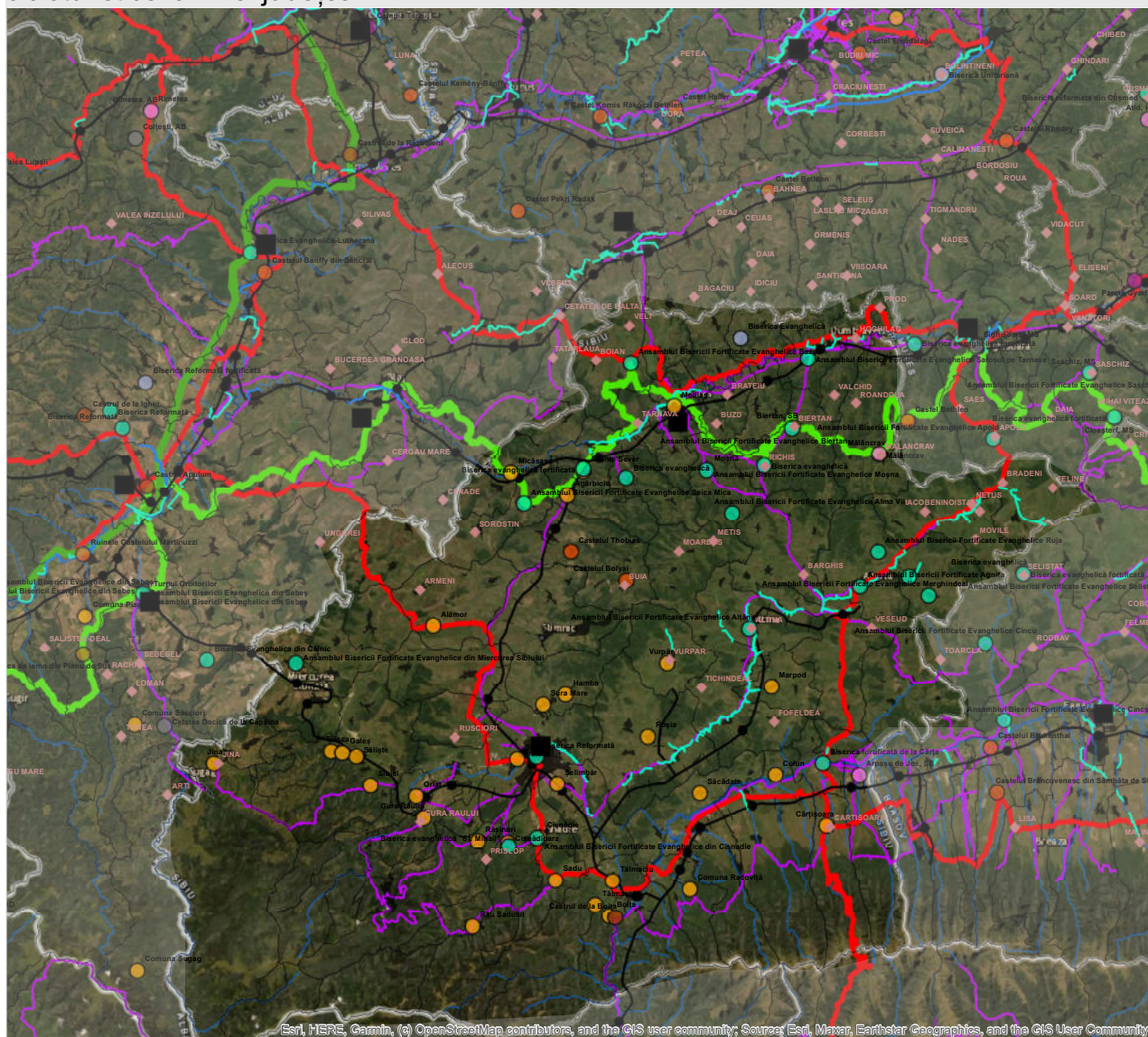
Legendă

Limită graniță națională	Rețeaua de cicloturism	Rute culturale
Limită administrativă județe	Propuneri rute EuroVelo 6-13	Ruta bisericilor de lemn
Limite state vecine	Trasee cicloturistice de rang european	Ruta bisericilor fortificate
Marea Neagră	Trasee cicloturistice de rang național (DANUBE CYCLE PLANS interreg)	Ruta castelilor
Munții Carpați	Trasee cicloturistice de rang regional-local	Ruta castrelor romane
Rețeaua națională de căi ferate	Diguri intabulate propuse pentru introducerea în rețeaua națională de cicloturism	Ruta cetăților
Stații de cale ferată	Diguri neintabulate propuse pentru intabulare/introducerea în rețeaua națională de cicloturism	Ruta culelor
Zone rurale marginalizate	Trasee tematice la nivel național	Rute curiilor
Municipii	Via Romana	Ruta mănăstirilor
Puncte de trecere a frontierei	Via Transilvanica	Ruta Sfântului Ladislav
Porturi		Refacerea peisajului cultural din Delta Dunării
		Satele cu arhitectură tradițională
		Traseul gastronomiei tradiționale



JUDEȚUL SIBIU - DISTRIBUȚIE TRASEE CICLOTURISM -

Conform metodologiei de identificare a traseelor cicloturistice la nivel național, propusă în studiu (trasee cicloturistice identificate de CJ-uri în colaborarea cu UAT-urile din teritoriu și completări de trasee cicloturistice propuse de alți actori relevanți astfel încât să se asigure continuitatea traseelor la nivel național) s-au identificat un număr de 378 km trasee cicloturistice la nivel județean.



Legendă

	Limită graniță națională				
	Limită administrativă județe				
	Limite state vecine				
	Marea Neagră				
	Munții Carpați				
	Rețeaua națională de căi ferate				
	Stații de cale ferată				
	Zone rurale marginalizate				
	Municipii				
	Puncte de trecere a frontierei				
	Porturi				
		Rețeaua de cicloturism			
			Propuneri rute EuroVelo 6-13		
			Trasee cicloturistice de rang european		
			Trasee cicloturistice de rang național (DANUBE CYCLE PLANS interreg)		
			Trasee cicloturistice de rang regional-local		
			Diguri intabulate propuse pentru introducerea în rețeaua națională de cicloturism		
			Diguri neintabulate propuse pentru intabulare/introducerea în rețeaua națională de cicloturism		
			Trasee tematice la nivel național		
			Via Romana		
			Via Transilvanica		
				Rute culturale	
					Ruta bisericilor de lemn
					Ruta bisericilor fortificate
					Ruta castelilor
					Ruta castrelor romane
					Ruta cetăților
					Ruta culelor
					Rute curiilor
					Ruta mănăstirilor
					Ruta Sfântului Ladislav
					Refacerea peisajului cultural din Delta Dunării
					Satele cu arhitectură tradițională
					Traseul gastronomiei tradiționale



Distribuția teritorială a traseelor cicloturistice EXISTENTE

Județul [selecțaiți din listă]	Sibiu
-----------------------------------	-------

Denumire traseu cicloturistic [introduceți denumirea traseului]	ex. Traseul cicloturistic
UAT traversat [introduceți denumirea UAT-urilor]	ex. municipiul, comuna, comuna, orașul
Obiective turistice majore din proximitate / destinații [descrieți pe scurt punctele de interes turistic]	ex. Biserica, monument istoric, Pădurea arie protejată, Lacul, Strand, Canton....., Izvorul
Complementaritatea cu transport public [descrieți modul de transport complementare]	ex. autobuz, tren, vapor, aerodrom

Segment [introduceți denumire/codificare]	Tipologie sens de deplasare [selecțaiți din listă]	Profilul transversal (m) [introduceți]	Lungime segment (Km) [introduceți]	Studiul/proiecte care au stat la baza realizării traseului cicloturistic/pistei pentru biciclete* [selecțaiți din listă]	Tip suprafață [selecțaiți din listă]	Nivel de dificultate* [selecțaiți din listă]	Regim juridic [selecțaiți din listă]	Proprietarul terenurilor [selecțaiți din listă]	Amplasament [selecțaiți din listă]	Anul realizării infrastructurii [introduceți]	Starea tehnică [selecțaiți din listă]	Alte informații relevante
Sibiu- Rășinari, paralel cu DJ 106A km 8+825 – km 10+542	un singur sens	1.5 m	3.43 km	studiu de fezabilitate	asfalt	lejer	Domeniu public	Consiliul județean	Extravilan	finalizare 2023	nu necesită intervenții	
Sibiu- Cisnădoara, în ampriza drumului județean DJ 106D	un singur sens	1.5 m	11.2 km	studiu de fezabilitate	asfalt	mediu	Domeniu public	Consiliul județean	Extravilan	finalizare 2023	nu necesită intervenții	
Sibiu - Oena Sibiului, pe drumuri de exploatare agricole	sens dublu	3 m	10 km	studiu de fezabilitate	asfalt	mediu	Domeniu public-privat	Consiliul județean	Extravilan	finalizare 2023	nu necesită intervenții	
Sibiu-Poplaca- Orlat-Cristian, în ampriza drumurilor județene DJ106R, DJ106D, DJ106J, DJ106E	un singur sens	1.5 m	40 km	studiu de fezabilitate	asfalt	mediu	Domeniu public	Consiliul județean	Extravilan	finalizare 2023	nu necesită intervenții	
Sibiu – Rășinari, pe partea stânga între km 4+058-km 8+825	un singur sens	1.2 m	4.767 km	proiect tehnic	asfalt	lejer	Domeniu public	Consiliul județean	Intravilan		nu necesită intervenții	
Avrig-Racovița-Tâlmăciu-Sadu-Râu Sadului-limită jud. Vâlcea, km 0+919-3+050	un singur sens	1.5 m	4,135 km	proiect tehnic	asfalt	mediu	Domeniu public	Primăria	Extravilan	2022	nu necesită intervenții	
Porumbacu de Sus pe DJ105J, între km 9+669 - km 11+700	un singur sens	1.5 m	2.031 km	studiu de fezabilitate	asfalt	lejer	Domeniu public	Primăria	Extravilan	2022	nu necesită intervenții	
LUNGIME TOTALĂ TRASEU			75.563 km									

LUNGIME TOTALĂ TRASEU	75.563 km
------------------------------	------------------

Curmătură - Păltiniș	un singur sens	liniar	3 m		alte	macadam	dificil	Domeniu public	ROMSILVA	Extravilan	
Păltiniș - Gura Râului	un singur sens	liniar	3 m		alte	macadam	dificil	Domeniu public	ROMSILVA	Extravilan	
Gura Râului - Orlat	un singur sens	liniar	3 m		alte	pietriș	mediu	Domeniu public	ROMSILVA	Extravilan	
LUNGIME TOTALĂ TRASEU				38.876 km							

Denumire traseu cicloturistic [introduceți denumirea traseului]	Avrig - Cârța - lim. Jud. Brașov
UAT traversat [introduceți denumirea UAT-urilor]	Avrig, Cârța
Obiective turistice majore din proximitate / destinații [descrieți pe scurt punctele de interes turistic]	Mănăstirea Cârța, Biserica Duminica Florilor din Avrig
Complementaritatea cu transport public [descrieți modulile de transport complementare]	autobuz, tren

Segment <small>[introduceți denumire/codificare]</small>	Tipologie sens de deplasare <small>[selectați din listă]</small>	Formă <small>[selectați din listă]</small>	Profilul transversal (m) <small>[introduceți]</small>	Lungime segment (Km) <small>[introduceți]</small>	Studii/proiecte care au stat la baza propunerii traseului cicloturistic (dacă este cazul) <small>[selectați din listă]</small>	Tip suprafață <small>[selectați din listă]</small>	Nivel de dificultate* <small>[selectați din listă]</small>	Regim juridic <small>[selectați din listă]</small>	Proprietarul terenurilor <small>[selectați din listă]</small>	Amplasament <small>[selectați din listă]</small>	Alte informații relevante
Avrig - Cârța	un singur sens	liniar	3 m		alte	pietriș	mediu	Domeniu public		Extravilan	
Cârța - lim. Jud. Brașov	un singur sens	liniar	3 m		alte	pietriș	mediu	Domeniu public		Extravilan	
LUNGIME TOTALĂ TRASEU				26.38 km							

Denumire traseu cicloturistic [introduceți denumirea traseului]	Păltiniș - Râu Sadului
UAT traversat [introduceți denumirea UAT-urilor]	Râu Sadului
Obiective turistice majore din proximitate / destinații [descrieți pe scurt punctele de interes turistic]	schitul Păltiniș
Complementaritatea cu transport public [descrieți modulile de transport complementare]	autobuz

Segment <small>[introduceți denumire/codificare]</small>	Tipologie sens de deplasare <small>[selectați din listă]</small>	Formă <small>[selectați din listă]</small>	Profilul transversal (m) <small>[introduceți]</small>	Lungime segment (Km) <small>[introduceți]</small>	Studii/proiecte care au stat la baza propunerii traseului cicloturistic (dacă este cazul) <small>[selectați din listă]</small>	Tip suprafață <small>[selectați din listă]</small>	Nivel de dificultate* <small>[selectați din listă]</small>	Regim juridic <small>[selectați din listă]</small>	Proprietarul terenurilor <small>[selectați din listă]</small>	Amplasament <small>[selectați din listă]</small>	Alte informații relevante
Păltiniș - Râu Sadului	un singur sens	liniar	3 m	23.2	alte	pietriș	dificil	Domeniu public	ROMSILVA	Extravilan	
LUNGIME TOTALĂ TRASEU				23.20 km							

Denumire traseu cicloturistic [introduceți denumirea traseului]	Șaroș pe Târnava - Dumbrăveni - Hoghilag - lim, jud. Mureș
UAT traversat [introduceți denumirea UAT-urilor]	Dumbraveni, Hoghilag
Obiective turistice majore din proximitate / destinații [descrieți pe scurt punctele de interes turistic]	Muzeul Armenilor Transilvăneni Dumbrăveni, Biserica armeano-catolică „Sf. Elisabeta” din Dumbrăveni
Complementaritatea cu transport public [descrieți modulile de transport complementare]	autobuz, tren

Segment <small>[introduceți denumire/codificare]</small>	Tipologie sens de deplasare <small>[selectați din listă]</small>	Formă <small>[selectați din listă]</small>	Profilul transversal (m) <small>[introduceți]</small>	Lungime segment (Km) <small>[introduceți]</small>	Studii/proiecte care au stat la baza propunerii traseului cicloturistic (dacă este cazul) <small>[selectați din listă]</small>	Tip suprafață <small>[selectați din listă]</small>	Nivel de dificultate* <small>[selectați din listă]</small>	Regim juridic <small>[selectați din listă]</small>	Proprietarul terenurilor <small>[selectați din listă]</small>	Amplasament <small>[selectați din listă]</small>	Alte informații relevante
Șaroș pe Târnava - Dumbrăveni	un singur sens	liniar	3 m	3.557	alte	pietriș	mediu	Domeniu public	Apele Române	Extravilan	

Dumbrăveni - Hoghilag	un singur sens	liniar	3 m	3.88	alte	pietriș	mediu	Domeniu public	ROMSILVA	Extravilan	
Hoghilag - lim, jud. Mureș	un singur sens	liniar	3 m		alte	pietriș	mediu	Domeniu public	ROMSILVA	Extravilan	
LUNGIME TOTALĂ TRASEU				7.44 km							

Denumire traseu cicloturistic [introduceți denumirea traseului]	Mediaș - Coșșa Mică - Sibiu
UAT traversat [introduceți denumirea UAT-urilor]	Sibiu, Mediaș, Coșșa Mică
Obiective turistice majore din proximitate / destinații [descrieți pe scurt punctele de interes turistic]	Biserica franciscană Mediaș, casa Schuller Mediaș, Biserica Sfânta Margareta Mediaș
Complementaritatea cu transport public [descrieți modul de transport complementare]	autobuz, tren,

Segment <small>[introduceți denumire/codificare]</small>	Tipologie sens de deplasare <small>[selectați din listă]</small>	Formă <small>[selectați din listă]</small>	Profilul transversal (m) <small>[introduceți]</small>	Lungime segment (Km) <small>[introduceți]</small>	Studii/proiecte care au stat la baza propunerii traseului cicloturistic (dacă este cazul) <small>[selectați din listă]</small>	Tip suprafață <small>[selectați din listă]</small>	Nivel de dificultate* <small>[selectați din listă]</small>	Regim juridic <small>[selectați din listă]</small>	Proprietarul terenurilor <small>[selectați din listă]</small>	Amplasament <small>[selectați din listă]</small>	Alte informații relevante
Mediaș - Coșșa Mică	un singur sens	liniar	3 m	9.5	alte	pietriș	mediu	Domeniu public	ROMSILVA	Extravilan	
Coșșa Mică - Sibiu	un singur sens	liniar	3 m	42.742	alte	pietriș	mediu	Domeniu public	ROMSILVA	Extravilan	
LUNGIME TOTALĂ TRASEU				52.24 km							

Denumire traseu cicloturistic [introduceți denumirea traseului]	Sibiu - Mohu - Cornățel - Nocrich - Brădeni
UAT traversat [introduceți denumirea UAT-urilor]	Sibiu, Mohu, Cornățel, Nocrich - Brădeni
Obiective turistice majore din proximitate / destinații [descrieți pe scurt punctele de interes turistic]	Ansamblul bisericii evanghelice fortificate Nocrich, râul Hartibaciu, mocănița, biserica evanghelică fortificată Agnita, biserica evanghelică fortificată Ruja
Complementaritatea cu transport public [descrieți modul de transport complementare]	autobuz, tren,

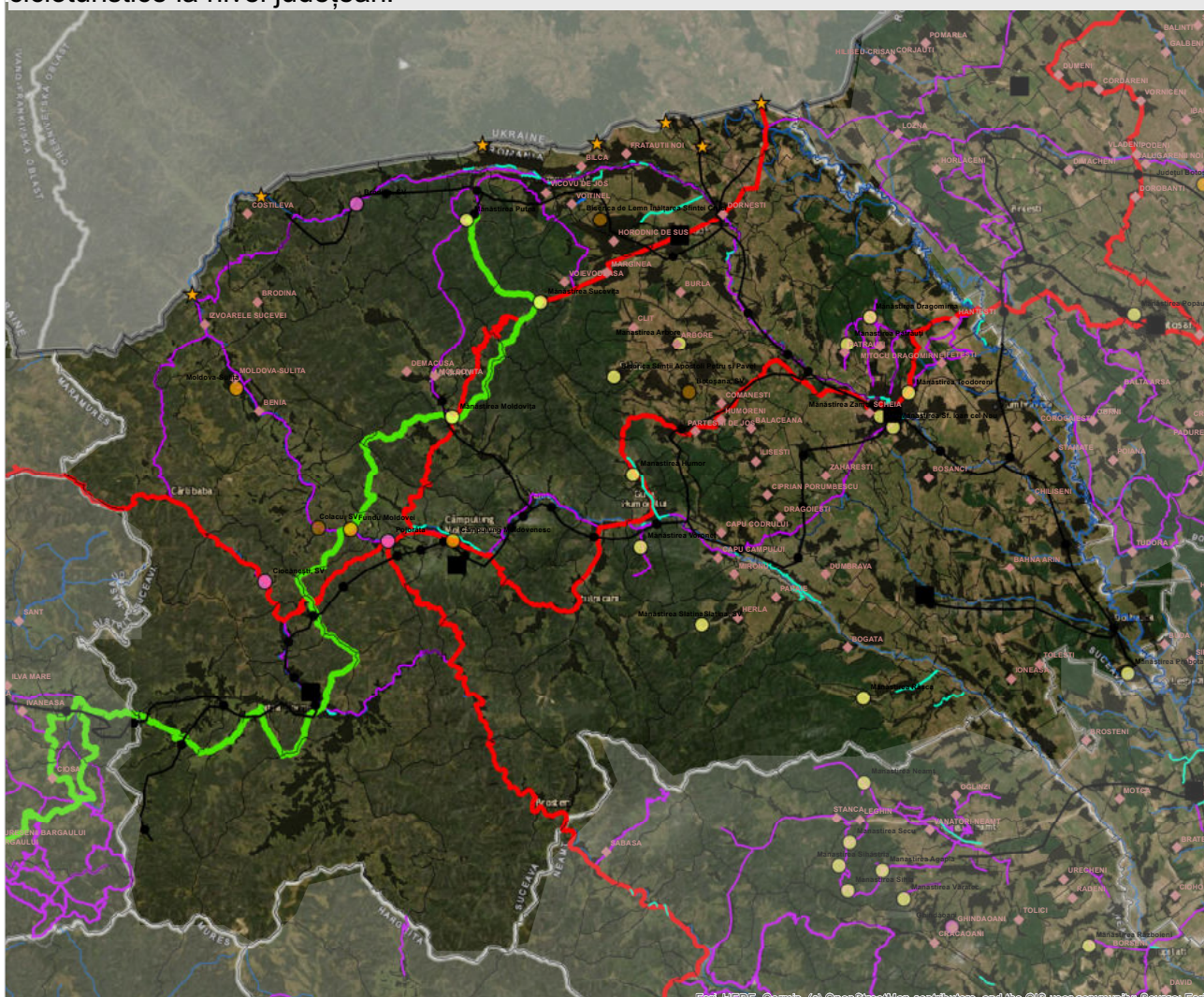
Segment <small>[introduceți denumire/codificare]</small>	Tipologie sens de deplasare <small>[selectați din listă]</small>	Formă <small>[selectați din listă]</small>	Profilul transversal (m) <small>[introduceți]</small>	Lungime segment (Km) <small>[introduceți]</small>	Studii/proiecte care au stat la baza propunerii traseului cicloturistic (dacă este cazul) <small>[selectați din listă]</small>	Tip suprafață <small>[selectați din listă]</small>	Nivel de dificultate* <small>[selectați din listă]</small>	Regim juridic <small>[selectați din listă]</small>	Proprietarul terenurilor <small>[selectați din listă]</small>	Amplasament <small>[selectați din listă]</small>	Alte informații relevante
Sibiu - Mohu	un singur sens	liniar	3 m	5.939	alte	pietriș	mediu	Domeniu public	Apele Române	Extravilan	
Mohu - Cornățel	un singur sens	liniar	3 m	13.803	alte	pietriș	mediu	Domeniu public	Apele Române	Extravilan	
Cornățel - Nocrich	un singur sens	liniar	3 m	16.241	alte	pietriș	mediu	Domeniu public	Apele Române	Extravilan	
Nocrich - Brădeni	un singur sens	liniar	3 m	45.836	alte	pietriș	mediu	Domeniu public	Apele Române	Extravilan	
LUNGIME TOTALĂ TRASEU				81.82 km							

LUNGIME TOTALĂ TRASEE	302.476 km
------------------------------	-------------------

JUDEȚUL SUCEAVA

- DISTRIBUȚIE TRASEE CICLOTURISM -

Conform metodologiei de identificare a traseelor cicloturistice la nivel național, propusă în studiu (trasee cicloturistice identificate de CJ-uri în colaborarea cu UAT-urile din teritoriu și completări de trasee cicloturistice propuse de alți actori relevanți astfel încât să se asigure continuitatea traseelor la nivel național) s-au identificat un număr de 1139 km trasee cicloturistice la nivel județean.



Legendă

- Limită graniță națională
- Limită administrativă județe
- Limite state vecine
- Marea Neagră
- Munții Carpați
- Rețeaua națională de căi ferate
- Stații de cale ferată
- Zone rurale marginalizate
- Municipii
- Puncte de trecere a frontierei
- Porturi

Rețeaua de cicloturism

- Propuneri rute EuroVelo 6-13
- Trasee cicloturistice de rang european
- Trasee cicloturistice de rang național (DANUBE CYCLE PLANS interreg)
- Trasee cicloturistice de rang regional-local
- Diguri intabulate propuse pentru introducerea în rețeaua națională de cicloturism
- Diguri neintabulate propuse pentru intabulare/introducerea în rețeaua națională de cicloturism

Trasee tematice la nivel național

- Via Romana
- Via Transilvanica

Rute culturale

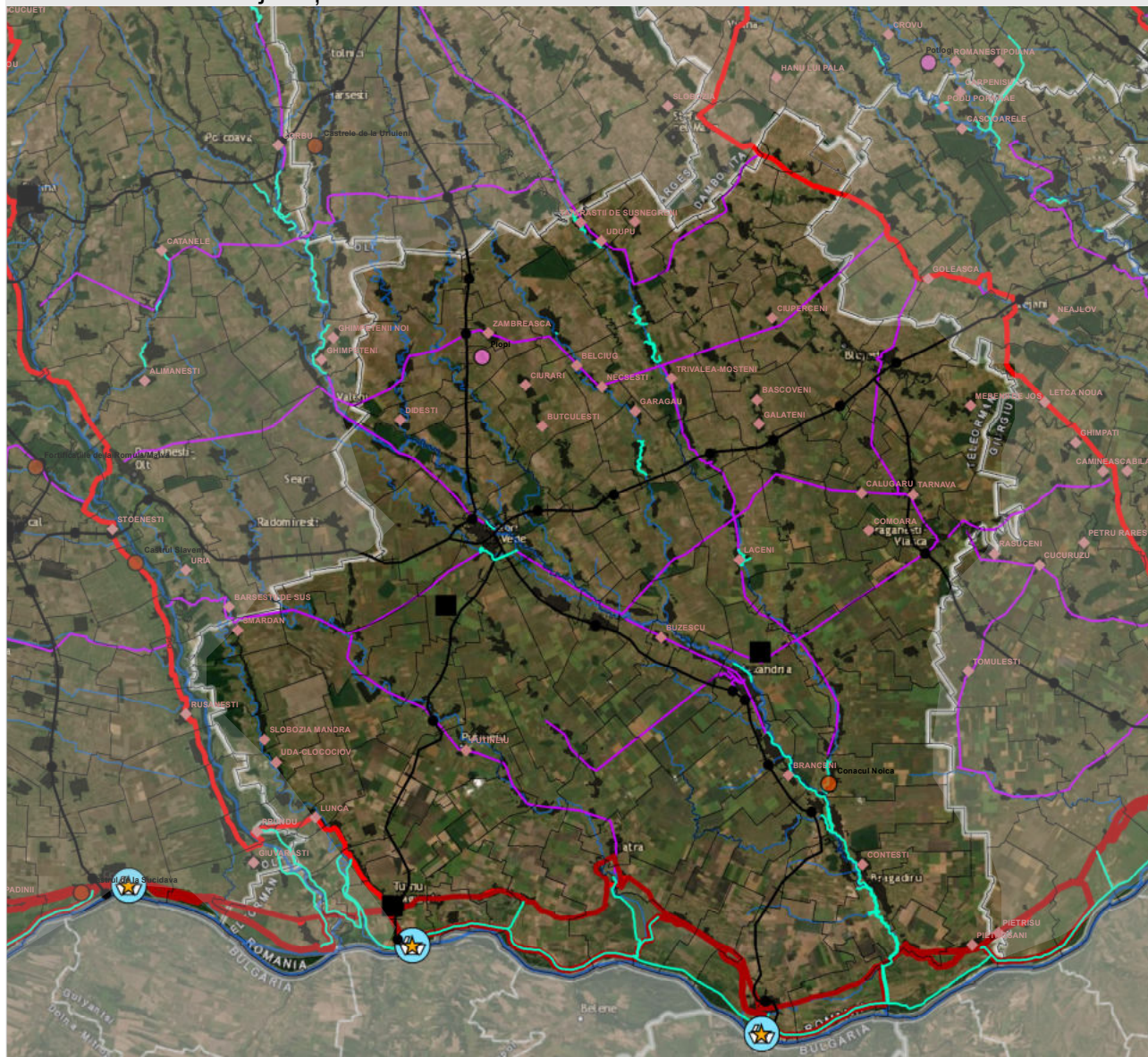
- Ruta bisericilor de lemn
- Ruta bisericilor fortificate
- Ruta castelurilor
- Ruta castrelor romane
- Ruta cetăților
- Ruta culelor
- Rute cuiriilor
- Ruta mănăstirilor
- Ruta Sfântului Ladislau
- Refacerea peisajului cultural din Delta Dunării
- Satele cu arhitectură tradițională
- Traseul gastronomiei tradiționale



JUDEȚUL TELEORMAN

- DISTRIBUȚIE TRASEE CICLOTURISM -

Conform metodologiei de identificare a traseelor cicloturistice la nivel național, propusă în studiu (trasee cicloturistice identificate de CJ-uri în colaborarea cu UAT-urile din teritoriu și completări de trasee cicloturistice propuse de alți actori relevanți astfel încât să se asigure continuitatea traseelor la nivel național) s-au identificat un număr de 415 km trasee cicloturistice la nivel județean.



Legendă

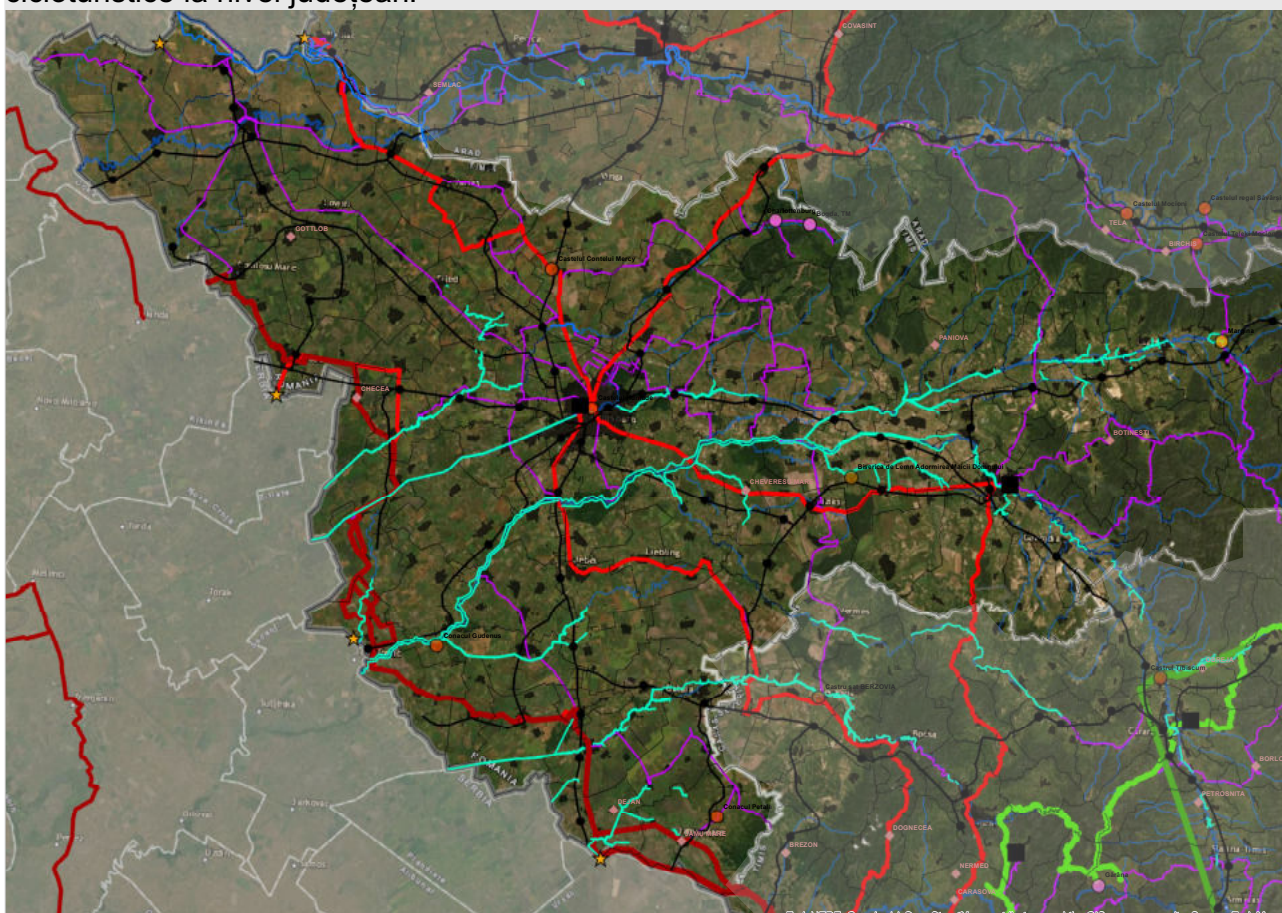
	Limită graniță națională		
	Limită administrativă județe		
	Limite state vecine		
	Marea Neagră		
	Munții Carpați		
	Rețeaua națională de căi ferate		
	Stații de cale ferată		
	Zone rurale marginalizate		
	Municipii		
	Puncte de trecere a frontierei		
	Porturi		
		Rețeaua de cicloturism	
			Propuneri rute EuroVelo 6-13
			Trasee cicloturistice de rang european
			Trasee cicloturistice de rang național (DANUBE CYCLE PLANS interreg)
			Trasee cicloturistice de rang regional-local
			Diguri intabulate propuse pentru introducerea în rețeaua națională de cicloturism
			Diguri neintabulate propuse pentru intabulare/introducerea în rețeaua națională de cicloturism
			Trasee tematice la nivel național
			Via Romana
			Via Transilvanica
			Rute culturale
			Ruta bisericilor de lemn
			Ruta bisericilor fortificate
			Ruta castelurilor
			Ruta castrelor romane
			Ruta cetăților
			Ruta culelor
			Rute curiilor
			Ruta mănăstirilor
			Ruta Sfântului Ladislav
			Refacerea peisajului cultural din Delta Dunării
			Satele cu arhitectură tradițională
			Traseul gastronomiei tradiționale



JUDEȚUL TIMIȘ

- DISTRIBUȚIE TRASEE CICLOTURISM -

Conform metodologiei de identificare a traseelor cicloturistice la nivel național, propusă în studiu (trasee cicloturistice identificate de CJ-uri în colaborarea cu UAT-urile din teritoriu și completări de trasee cicloturistice propuse de alți actori relevanți astfel încât să se asigure continuitatea traseelor la nivel național) s-au identificat un număr de 1431 km trasee cicloturistice la nivel județean.



Legendă

Limită graniță națională	Rețeaua de cicloturism	Rute culturale	
Limită administrativă județe	Propuneri rute EuroVelo 6-13	Ruta bisericilor de lemn	
Limite state vecine	Trasee cicloturistice de rang european	Ruta bisericilor fortificate	
Marea Neagră	Trasee cicloturistice de rang național (DANUBE CYCLE PLANS interreg)	Ruta castelilor	
Munții Carpați	Trasee cicloturistice de rang regional-local	Ruta castrelor romane	
Rețeaua națională de căi ferate	Diguri intabulate propuse pentru introducerea în rețeaua națională de cicloturism	Ruta cetăților	
Stații de cale ferată	Diguri neintabulate propuse pentru intabulare/introducerea în rețeaua națională de cicloturism	Ruta culelor	
Zone rurale marginalizate	Trasee tematice la nivel național	Rute curiilor	
Municipii	Via Romana	Ruta mănăstirilor	
Puncte de trecere a frontierei	Via Transilvanica	Ruta Sfântului Ladislau	
Porturi		Refacerea peisajului cultural din Delta Dunării	
		Satele cu arhitectură tradițională	
		Traseul gastronomiei tradiționale	

Distribuția teritorială a traseelor cicloturistice EXISTENTE

Județul [selecțaiți din listă]	Timiș
-----------------------------------	-------

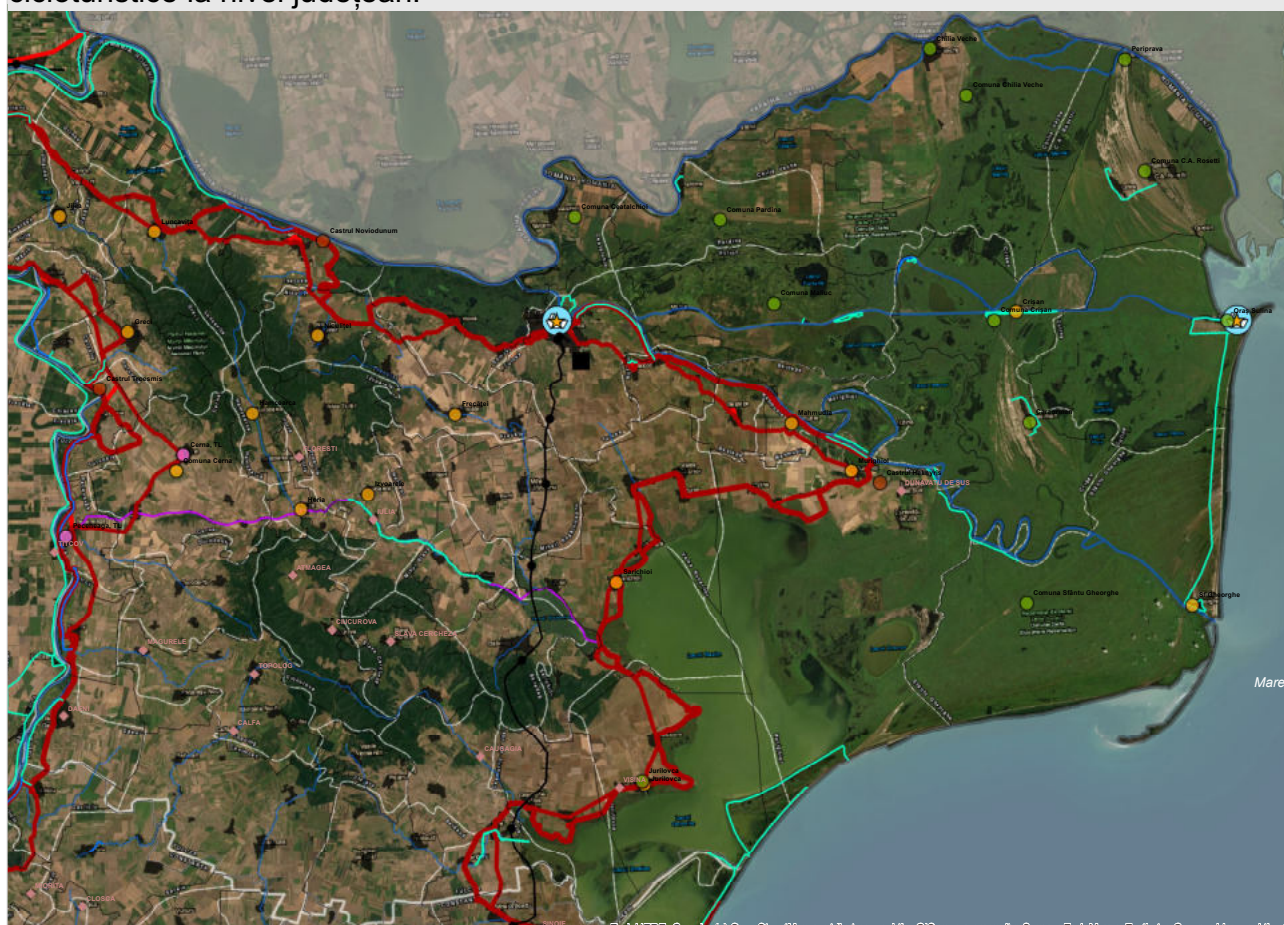
Denumire traseu cicloturistic [introduceți denumirea traseului]	Traseul cicloturistic transfrontalier Timișoara - Zrenjanin (RS)
UAT traversat [introduceți denumirea UAT-urilor]	municipiul Timișoara, comuna Sânmihaiu Român, comuna Ulivar, comuna Otelec
Obiective turistice majore din proximitate / [descrieți pe scurt punctele de interes turistic]	malul canalului Bega
Complementaritatea cu transport public [descrieți modul de transport complementare]	cale ferată, autobuz, vapor

Segment [introduceți denumire/codificare]	Tipologie sens de deplasare [selecțaiți din listă]	Profilul transversal (m) [introduceți]	Lungime segment (Km) [introduceți]	Studii/proiecte care au stat la baza realizării traseului cicloturistic/pistei pentru biciclete* [selecțaiți din listă]	Tip suprafață [selecțaiți din listă]	Nivel de dificultate* [selecțaiți din listă]	Regim juridic [selecțaiți din listă]	Proprietarul terenurilor [selecțaiți din listă]	Amplasament [selecțaiți din listă]	Anul realizării infrastructurii [introduceți]	Starea tehnică [selecțaiți din listă]	Alte informații relevante
Timișoara - Otelec	sens dublu		37 km		asfalt	lejer	administrat de Consiliul Județean Timiș	Apele Române	Extravilan	2015	necesită reparații	
segment n (localitatea ...- localitatea n)												
LUNGIME TOTALĂ TRASEU			37.00 km									

LUNGIME TOTALĂ TRASEE	37.00 km
------------------------------	-----------------

JUDEȚUL TULCEA - DISTRIBUȚIE TRASEE CICLOTURISM -

Conform metodologiei de identificare a traseelor cicloturistice la nivel național, propusă în studiu (trasee cicloturistice identificate de CJ-uri în colaborarea cu UAT-urile din teritoriu și completări de trasee cicloturistice propuse de alți actori relevanți astfel încât să se asigure continuitatea traseelor la nivel național) s-au identificat un număr de 354 km trasee cicloturistice la nivel județean.



Legendă

- Limită graniță națională
- Limită administrativă județe
- Limite state vecine
- Marea Neagră
- Munții Carpați
- Rețeaua națională de căi ferate
- Stații de cale ferată
- Zone rurale marginalizate
- Municipii
- Puncte de trecere a frontierei
- Porturi

Rețeaua de cicloturism

- Propuneri rute EuroVelo 6-13
- Trasee cicloturistice de rang european
- Trasee cicloturistice de rang național (DANUBE CYCLE PLANS interreg)
- Trasee cicloturistice de rang regional-local
- Diguri intabulate propuse pentru introducerea în rețeaua națională de cicloturism
- Diguri neintabulate propuse pentru intabulare/introducerea în rețeaua națională de cicloturism

Trasee tematice la nivel național

- Via Romana
- Via Transilvanica

Rute culturale

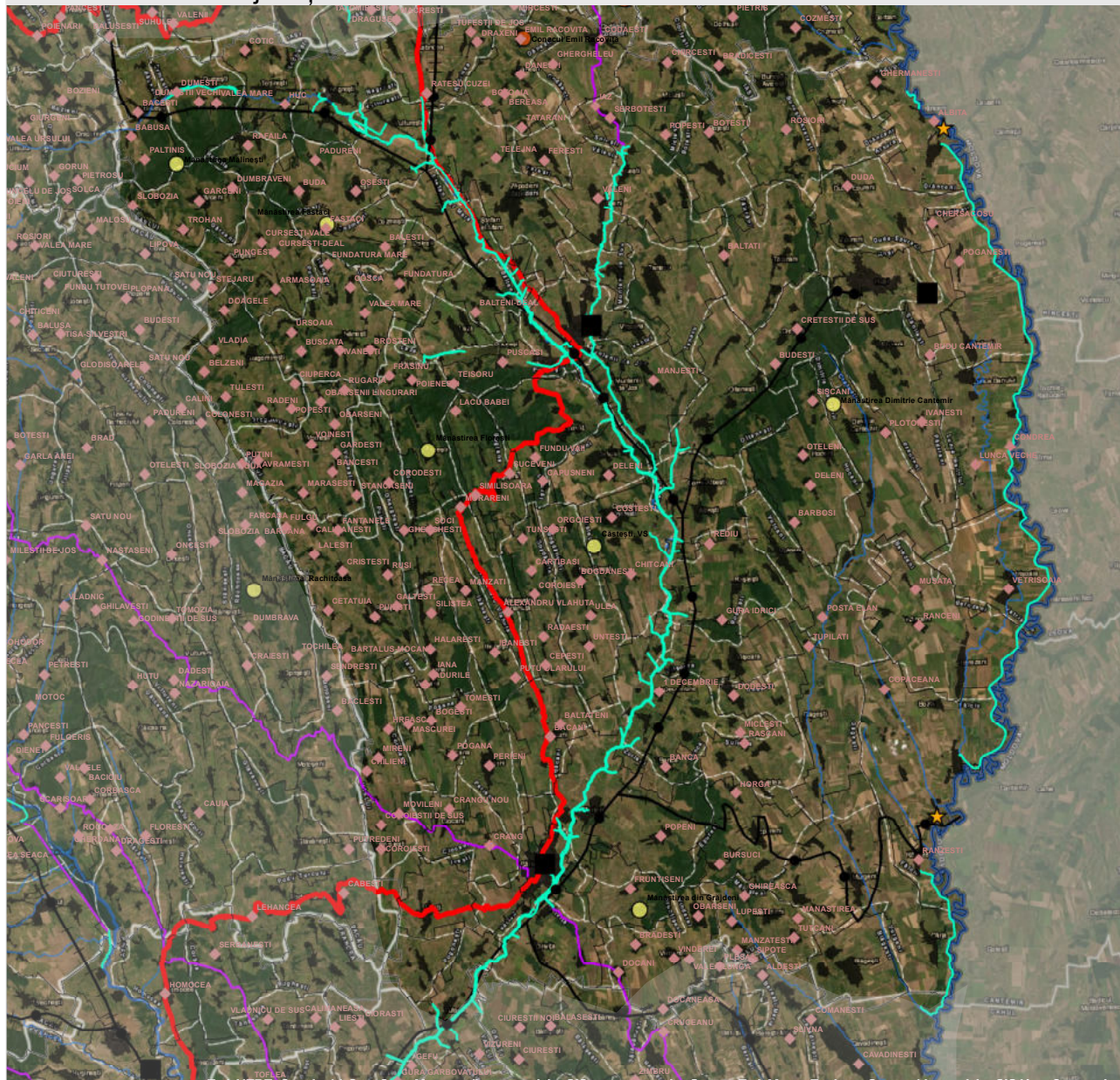
- Ruta bisericilor de lemn
- Ruta bisericilor fortificate
- Ruta castelelor
- Ruta castrelor romane
- Ruta cetăților
- Ruta curiilor
- Ruta mănăstirilor
- Ruta Sfântului Ladislau
- Refacerea peisajului cultural din Delta Dunării
- Satele cu arhitectură tradițională
- Traseele gastronomiei tradiționale



JUDEȚUL VASLUI

- DISTRIBUȚIE TRASEE CICLOTURISM -

Conform metodologiei de identificare a traseelor cicloturistice la nivel național, propusă în studiu (trasee cicloturistice identificate de CJ-uri în colaborarea cu UAT-urile din teritoriu și completări de trasee cicloturistice propuse de alți actori relevanți astfel încât să se asigure continuitatea traseelor la nivel național) s-au identificat un număr de 140 km trasee cicloturistice la nivel județean.



Legendă

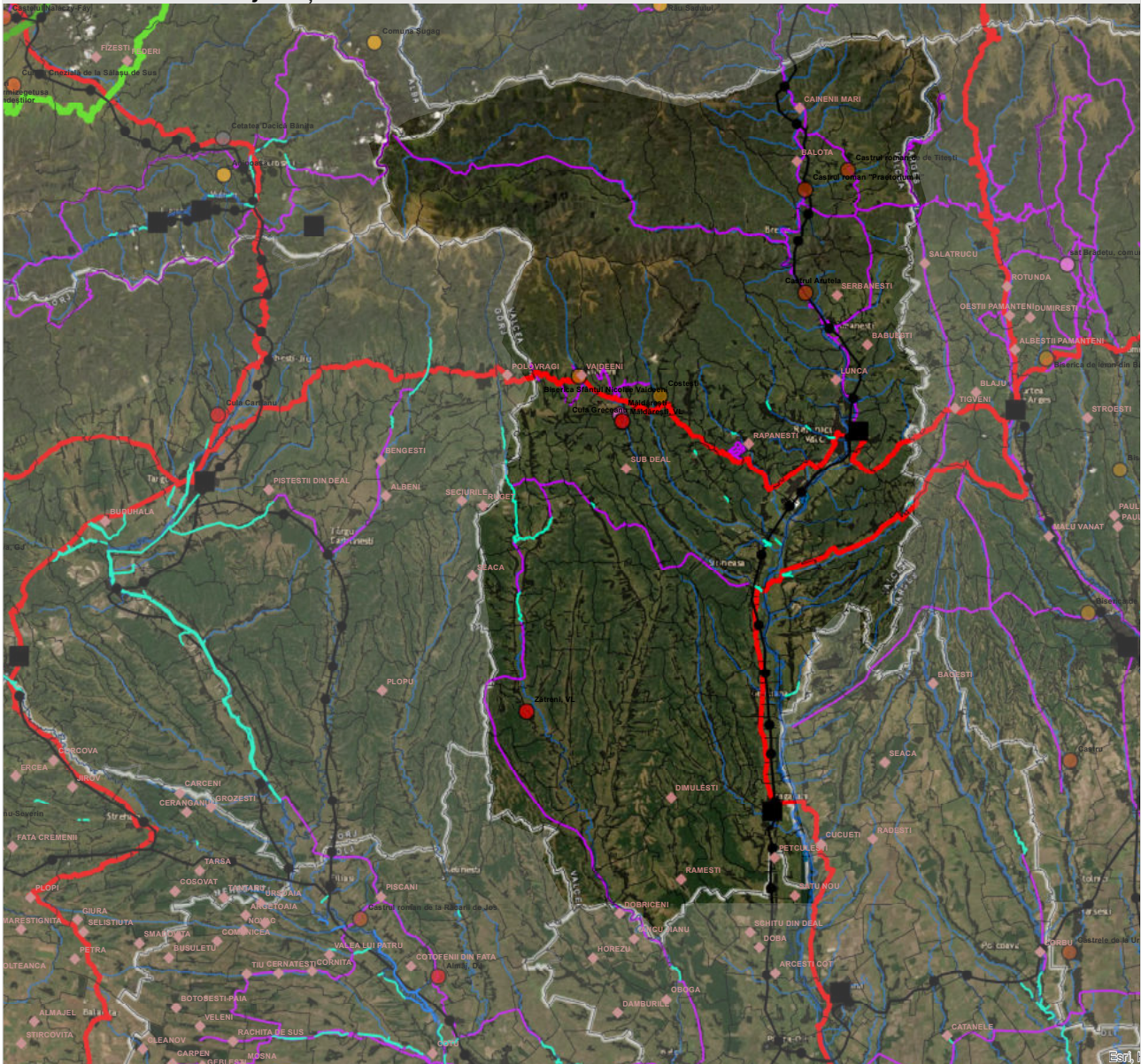
	Limită graniță națională		Rețeaua de cicloturism		Rute culturale
	Limită administrativă județe		Propunerii rute EuroVelo 6-13		Ruta bisericilor de lemn
	Limite state vecine		Trasee cicloturistice de rang european		Ruta bisericilor fortificate
	Marea Neagră		Trasee cicloturistice de rang național (DANUBE CYCLE PLANS interreg)		Ruta castelilor
	Munții Carpați		Trasee cicloturistice de rang regional-local		Ruta castrelor romane
	Rețeaua națională de căi ferate		Diguri intabulate propuse pentru introducerea în rețeaua națională de cicloturism		Ruta cetăților
	Stații de cale ferată		Diguri neintabulate propuse pentru intabulare/introducerea în rețeaua națională de cicloturism		Ruta culelor
	Zone rurale marginalizate		Trasee tematice la nivel național		Rute cuiriilor
	Municipii		Via Romana		Ruta mănăstirilor
	Puncte de trecere a frontierei		Via Transilvanica		Ruta Sfântului Ladislav
	Porturi				Refacerea peisajului cultural din Delta Dunării
					Satele cu arhitectură tradițională
					Traseul gastronomiei tradiționale



JUDEȚUL VÂLCEA

- DISTRIBUȚIE TRASEE CICLOTURISM -

Conform metodologiei de identificare a traseelor cicloturistice la nivel național, propusă în studiu (trasee cicloturistice identificate de CJ-uri în colaborarea cu UAT-urile din teritoriu și completări de trasee cicloturistice propuse de alți actori relevanți astfel încât să se asigure continuitatea traseelor la nivel național) s-au identificat un număr de 274 km trasee cicloturistice la nivel județean.



Legenda

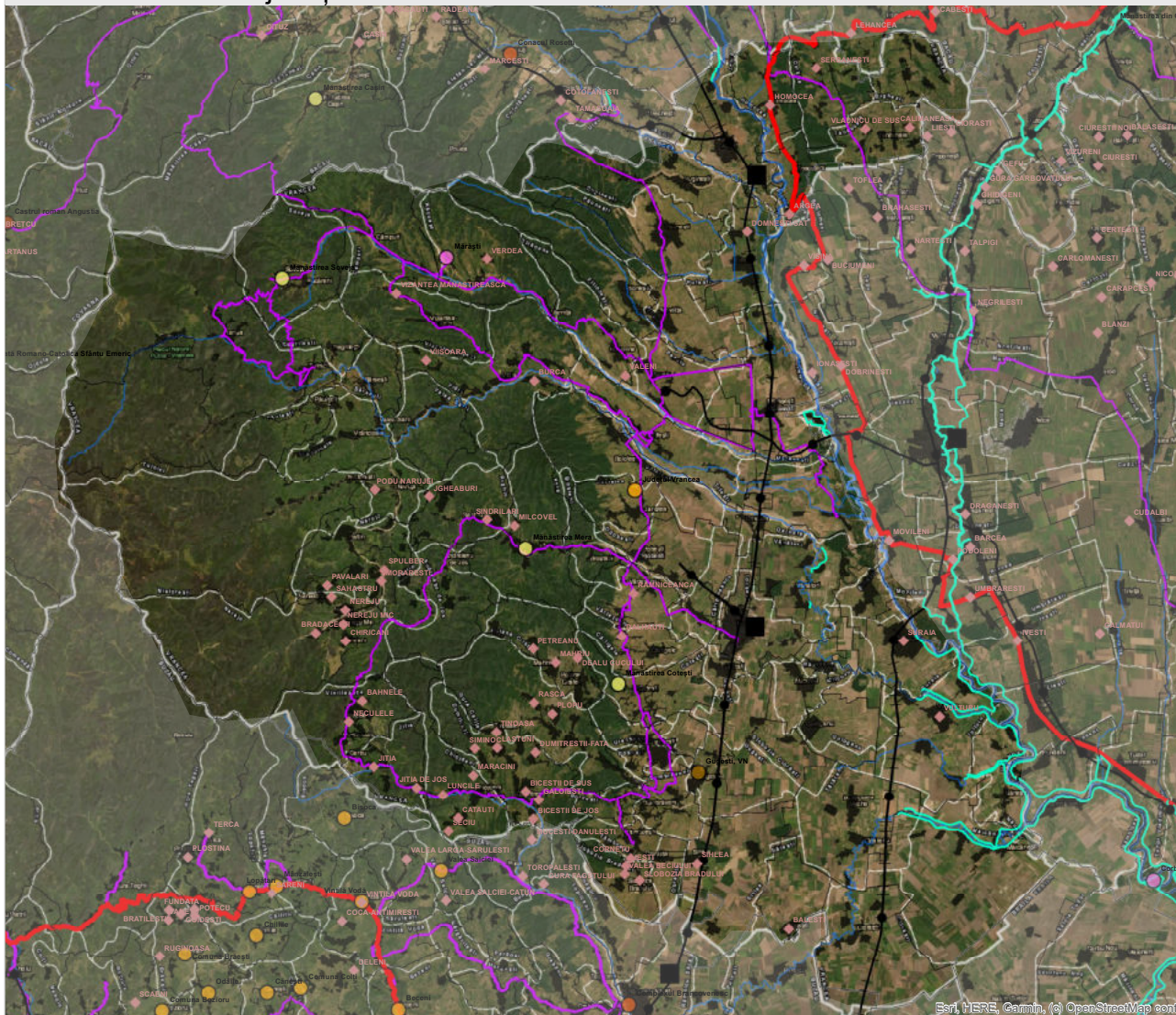
	Limită graniță națională		
	Limită administrativă județe		
	Limite state vecine		
	Marea Neagră		
	Munții Carpați		
	Rețeaua națională de căi ferate		
	Stații de cale ferată		
	Zone rurale marginalizate		
	Municipii		
	Puncte de trecere a frontierei		
	Porturi		
		Rețeaua de cicloturism	
			Propunerii rute EuroVelo 6-13
			Trasee cicloturistice de rang european
			Trasee cicloturistice de rang național (DANUBE CYCLE PLANS interreg)
			Trasee cicloturistice de rang regional-local
			Diguri intabulate propuse pentru introducerea în rețeaua națională de cicloturism
			Diguri neintabulate propuse pentru intabulare/introducerea în rețeaua națională de cicloturism
			Trasee tematice la nivel național
			Via Romana
			Via Transilvanica
			Rute culturale
			Ruta bisericilor de lemn
			Ruta bisericilor fortificate
			Ruta castelurilor
			Ruta castrelor romane
			Ruta cetăților
			Ruta culelor
			Rute cuniilor
			Ruta mănăstirilor
			Ruta Sfântului Ladislau
			Refacerea peisajului cultural din Delta Dunării
			Satele cu arhitectură tradițională
			Traseul gastronomiei tradiționale



JUDEȚUL VRANCEA

- DISTRIBUȚIE TRASEE CICLOTURISM -

Conform metodologiei de identificare a traseelor cicloturistice la nivel național, propusă în studiu (trasee cicloturistice identificate de CJ-uri în colaborarea cu UAT-urile din teritoriu și completări de trasee cicloturistice propuse de alți actori relevanți astfel încât să se asigure continuitatea traseelor la nivel național) s-au identificat un număr de 492 km trasee cicloturistice la nivel județean.



Legendă

- Limită graniță națională
- Limită administrativă județe
- Limite state vecine
- Marea Neagră
- Munții Carpați
- Rețeaua națională de căi ferate
- Stații de cale ferată
- Zone rurale marginalizate
- Municipii
- Puncte de trecere a frontierei
- Porturi

Rețeaua de cicloturism

- Propuneri rute EuroVelo 6-13
- Trasee cicloturistice de rang european
- Trasee cicloturistice de rang național (DANUBE CYCLE PLANS interreg)
- Trasee cicloturistice de rang regional-local
- Diguri intabulate propuse pentru introducerea în rețeaua națională de cicloturism
- Diguri neintabulate propuse pentru intabulare/introducerea în rețeaua națională de cicloturism

Trasee tematice la nivel național

- Via Romana
- Via Transilvanica

Rute culturale

- Ruta bisericilor de lemn
- Ruta bisericilor fortificate
- Ruta castelilor
- Ruta castrelor romane
- Ruta cetăților
- Ruta culelor
- Rute curiilor
- Ruta mănăstirilor
- Ruta Sfântului Ladislau
- Refacerea peisajului cultural din Delta Dunării
- Satele cu arhitectură tradițională
- Traseul gastronomiei tradiționale



Distribuția teritorială a traseelor cicloturistice EXISTENTE

Județul [selectați din listă]	Vrancea
Denumire traseu cicloturistic [introduceți denumirea traseului]	Piste bicicleta Crangul Petresti
UAT traversat [introduceți denumirea UAT-urilor]	Municipiul Focsani, Com Vinători
Obiective turistice majore din proximitate / destinații [descrieți pe scurt punctele de interes turistic]	Aria naturala Crangul Petresti, Muzeul Satului Vrancea, Stone Park
Complementaritatea cu transport public [descrieți modulele de transport complementare]	autobuz

Segment [introduceți denumire/codificare]	Tipologie sens de deplasare [selectați din listă]	Profilul transversal (m) [introduceți]	Lungime segment (Km) [introduceți]	Studii/proiecte care au stat la baza realizării traseului cicloturistic/pistei pentru biciclete*	Tip suprafață [selectați din listă]	Nivel de dificultate* [selectați din listă]	Regim juridic [selectați din listă]	Proprietarul terenurilor [selectați din listă]	Amplasament [selectați din listă]	Anul realizării infrastructurii [introduceți]	Starea tehnică [selectați din listă]	Alte informații relevante
Focsani – Petresti	sens dublu	2.5 m	5.70 km	alte	asfalt	lejer	Domeniu public	Primăria	Extravilan	2016	necesită reparații locale	
segment n (localitatea ...- localitatea n)												
LUNGIME TOTALĂ TRASEU			5.70 km									

Denumire traseu cicloturistic [introduceți denumirea traseului]	ex. Traseul cicloturistic
UAT traversat [introduceți denumirea UAT-urilor]	ex. municipiul, comuna, comuna, orașul
Obiective turistice majore din proximitate / destinații [descrieți pe scurt punctele de interes turistic]	ex. Biserica, monument istoric, Pădurea arie protejată, Lacul, Strand, Canton, Izvorul
Complementaritatea cu transport public [descrieți modulele de transport complementare]	ex. autobuz, tren, vapor, aerodrom

Segment [introduceți denumire/codificare]	Tipologie sens de deplasare [selectați din listă]	Profilul transversal (m) [introduceți]	Lungime segment (Km) [introduceți]	Studii/proiecte care au stat la baza realizării traseului cicloturistic/pistei pentru biciclete*	Tip suprafață [selectați din listă]	Nivel de dificultate* [selectați din listă]	Regim juridic [selectați din listă]	Proprietarul terenurilor [selectați din listă]	Amplasament [selectați din listă]	Anul realizării infrastructurii [introduceți]	Starea tehnică [selectați din listă]	Alte informații relevante
(ex. segment 1 sau centru -intersecția ...)	sens dublu	2.5 m	6.20 km	studiu de trafic	asfalt	mediu	Domeniu public	Primăria	Extravilan	2015	nu necesită intervenții	
segment n (localitatea ...- localitatea n)								Apele Române				
LUNGIME TOTALĂ TRASEU			6.20 km									

LUNGIME TOTALĂ TRASEE	11.9 km
------------------------------	----------------